

Č. zak.: 21/361

Název akce : „Bílina, sanace skalního masivu v Teplické ulici”

Stupeň : DSP/DZS

Příloha : E

## E – DOKLADOVÁ ČÁST

**AZ CONSULT, spol. s r.o.**

Číslo zakázky.....21/361

**Výrobek uvolněn k použití**

Datum.....06/2022



## **OBSAH:**

- 1) **České radiokomunikace a.s., Skokanská 2117/1, 169 00 Praha 6 – Břevnov**  
*Vyjádření k sítím ze dne 9.2.2022 zn. UPTS/OS/296928/2022*
- 2) **CETIN a.s., Českomoravská 2510/19, Libeň, 190 00 Praha 9**  
*Vyjádření k sítím ze dne 8.2.2022 č.j. 543283/22*  
*Vyjádření k PD ze dne 12.5.2022 č.j. 644257/22*
- 3) **ČEZ Distribuce a.s., Teplická 874/8, 405 02 Děčín**  
*Vyjádření k sítím ze dne 8.2.2022 zn. 0101681240*  
*Vyjádření k PD ze dne 20.5.2022 zn. 001125840193*
- 4) **ČEZ ICT services, a.s., Duhová 1531/3, 140 53 Praha 4**  
*Vyjádření k sítím ze dne 8.2.2022 zn. 0700504291*
- 5) **ČEZ LDS s.r.o, Duhová 1444/2, Praha 4 - Michle, 140 00**  
*Vyjádření k sítím ze dne 15.2.2022 zn. 1948\_027\_2022\_TKP*
- 6) **GasNet, s.r.o., Plynárenská 499/1, 602 00 Brno**  
*Vyjádření k sítím ze dne 8.2.2022 zn. 5002551167*  
*Vyjádření k PD ze dne 16.5.2022 zn. 5002612512*
- 7) **MERO ČR, a.s., Veltruská 748, Kralupy nad Vltavou, 278 01**  
*Vyjádření k sítím ze dne 8.2.2022 č.j. 4261*
- 8) **Městské technické služby Bílina, příspěvková organizace, Teplická 899, Bílina – Teplické Předměstí, 41801**  
*Vyjádření k sítím ze dne 9.2.2022*  
*Vyjádření k PD ze dne 19.5.2022*
- 9) **STARNET, s.r.o., Žižkova 226, České Budějovice, 370 01**  
*Vyjádření k sítím ze dne 15.2.2022 č.j. 2022359431*
- 10) **Telco Pro Services,a.s., Duhová 1531/3, Praha 4, 150 53**  
*Vyjádření k sítím ze dne 2.6.2022 zn. 0201423320*
- 11) **TenNet ISP s.r.o., zast. Fine Technology Outsource, s.r.o., Saběnice 13, Havraň, 434 01**  
*Vyjádření k sítím ze dne 8.2.2022 č.j. 38256*
- 12) **T-Mobile Czech Republic a.s., Tomíčková 2144/1, Praha 4, 149 00**  
*Vyjádření k sítím ze dne 8.2. zn. E07714/22*
- 13) **Vodafone Czech Republic a.s., náměstí Junkových 2, Praha 5, 155 00**  
*Vyjádření k sítím ze dne 8.2.2022 zn. MW9910192609388789*
- 14) **ČD - Telematika a.s., Pod Tábořem 8a, Praha 9, 190 00**  
*Vyjádření k sítím ze dne 30.3.2022 č.j. 1202206919*
- 15) **ČEZ Teplárenská, a.s., Bezručova 2212/30, Říčany, 25101**  
*Vyjádření k sítím ze dne 8.2.2022 zn. 2022/02/9270/PARB*  
*Vyjádření k PD ze dne 10.5.2022 zn. 2022/02/0123/PARB*
- 16) **Ministerstvo obrany - Sekce ekonomická a majetková - OOÚZ, Tychonova 221/1, Praha 6, 160 00**  
*Vyjádření k sítím ze dne 18.3.2022 č.j. 2022/132914 7460-OÚZ*
- 17) **Severočeské vodovody a kanalizace, a.s., Přítkovská 1689, Teplice, 415 50**  
*Vyjádření k sítím ze dne 8.2.2022 zn. SCVKZAD128616*  
*Vyjádření k PD ze dne 19.5.2022 zn. O22690052345/ÚTPČMO/VP*
- 18) **Městský úřad Bílina, Břežánská 50/4, 418 31 Bílina**  
*Koordinované stanovisko ze dne 8.6.2022 č.j. MUBI 21843/2022*
- 19) **Krajská hygienická stanice Ústeckého kraje se sídlem v Ústí nad Labem, územní pracoviště Teplice, Jiřího Wolkera 1342/4, 41501 Teplice**  
*Vyjádření k PD ze dne 7.6.2022 č.j. KHSUL 26579/2022*
- 20) **Ministerstvo zdravotnictví, Odbor zdravotní péče, Palackého náměstí 375/4, 128 01 Praha 2**  
*Závazné stanovisko*



AZ Consult, spol. s r.o.  
Klíšská 1334 /12  
40001 Ústí nad Labem

Váš dopis značky / ze dne	Naše značka	Vyřizuje	Místo odeslání / dne
0000105932 / 08.02.2022	UPTS/OS/296928/2022	Václav Kučera	Praha / 09.02.2022

**Věc: Vyjádření k existenci podzemních sítí spol. České Radiokomunikace, a.s.**

Účel: Existence sítí

**Akce: Bílina, sanace skalního masivu v Teplické ulici**

K Vaší žádosti o vyjádření k existenci sítí Vám sdělujeme, že ve Vámi vyznačeném/řešeném území nedojde ke styku s žádným podzemním vedením/zařízením v naší správě.

S pozdravem

Za správnost:

  
**České Radiokomunikace a.s.**  
Skokanská 2117/1  
169 00 Praha 6  
(53)

Simona Hulíková  
Specialista ochrany sítě

Příloha:

**Platnost tohoto vyjádření je jeden rok od data vystavení, tj. do 09.02.2023**

PIN: 8832



Žádost č. j. UPTS/OS/296928/2022

## Zájmové území



**Poznámka:** Upozorňujeme Vás, že toto stanovisko **NELZE** uplatnit pro umístění a provoz větrných elektráren.



**VYJÁDŘENÍ O EXISTENCI SÍTĚ ELEKTRONICKÝCH KOMUNIKACÍ**  
**společnosti CETIN a.s.**  
**(„Vyjádření“)**

**A VŠEOBECNÉ PODMÍNKY OCHRANY SÍTĚ ELEKTRONICKÝCH KOMUNIKACÍ**  
**společnosti CETIN a.s.**  
**(„Všeobecné podmínky ochrany SEK“)**

toto Vyjádření a Všeobecné podmínky ochrany SEK je vydané dle ustanovení § 101 zákona č. 127/2005 Sb., o elektronických komunikacích a o změně některých souvisejících zákonů, v účinném znění („**Zákon o elektronických komunikacích**“), a dle ustanovení § 161 zákona č. 183/2006 Sb., o územním plánování a stavebním řádu, v účinném znění („**Stavební zákon**“), a dle příslušných ustanovení zákona č. 89/2012 Sb., občanský zákoník, v účinném znění („**Občanský zákoník**“)

**Číslo jednací: 543283/22**

**Číslo žádosti: 0122 393 403 („Žádost“)**

Název akce („Stavba“)	Bílina, sanace skalního masivu v Teplické ulici	
Důvod vydání Vyjádření („Důvod vyjádření“)	Informace o poloze sítě	
Žadatel	AZ Consult, spol. s r.o., kontaktní osoba: Aneta Hübschová, Klíšská 1334/12, Ústí nad Labem, 40001	
Stavebník	-- neuvedeno --, , -- neuvedeno --, 0	
Zájmové území	Okres	Teplice
	Obec	Bílina
	Kat. území / č. parcely	Bílina
Platnost Vyjádření		<b>8. 2. 2024 („Den konce platnosti Vyjádření“)</b>

Žadatel Žádostí určil a vyznačil Zájmové území, jakož i určil Důvod Vyjádření.

Na základě určení a vyznačení Zájmového území Žadatelem a na základě určení Důvodu Vyjádření vydává společnost CETIN a.s. následující Vyjádření:

**Dojde ke střetu se sítí elektronických komunikací (dále jen „SEK“) společnosti CETIN a.s.**

- (I) Na Žadatelem určeném a vyznačeném Zájmovém území se vyskytuje SEK společnosti CETIN a.s.; a
- (II) Stavebník nebo jím pověřená třetí osoba je povinen řídit se Všeobecnými podmínkami ochrany SEK, které jsou nedílnou součástí Vyjádření; a
- (III) pro případ, že bude nezbytné přeložení SEK, zajistí vždy takové přeložení SEK její vlastník, společnost CETIN a.s. Stavebník, který vyvolal překládku SEK je dle ustanovení § 104 odst. 17 Zákona o elektronických komunikacích povinen uhradit společnosti CETIN a.s. veškeré náklady na nezbytné úpravy dotčeného úseku SEK, a to na úrovni stávajícího technického řešení; a
- (IV) pro účely přeložení SEK dle bodu (III) tohoto Vyjádření je Stavebník povinen uzavřít se společností CETIN a.s. Smlouvu o realizaci překládky SEK; a
- (V) Stavebník a/nebo Žadatel není oprávněn užít toto Vyjádření k podání jakékoliv žádosti o vydání jakéhokoliv správního rozhodnutí či jiného rozhodnutí majícího obdobný charakter.



Číslo jednací: 543283/22

Číslo žádosti: 0122 393 403

Vyjádření je platné pouze pro Zájmové území určené a vyznačené Žadatelem, jakož i pro Důvod Vyjádření stanovený a určený Žadatelem v Žádosti.

Vyjádření pozbývá platnosti i) dnem, kdy je Žadatelem a/nebo Stavebníkem použito k podání žádosti o vydání jakéhokoliv správního rozhodnutí či jiného rozhodnutí majícího obdobný charakter a/nebo dnem zahájení jakéhokoliv správního rozhodnutí či jiného rozhodnutí majícího obdobný charakter, ve kterém bylo Vyjádření použito, ii) uplynutím doby platnosti v tomto Vyjádření uvedeného, iii) změnou rozsahu Zájmového území či změnou Důvodu Vyjádření uvedeného v Žádosti a/nebo iv) porušením Všeobecných podmínek ochrany SEK, to vše v závislosti na tom, která ze skutečností rozhodná pro pozbytí platnosti Vyjádření nastane nejdříve.

Společnost CETIN a.s. vydáním tohoto Vyjádření poskytla Žadateli pro Žadatelem určené a vyznačené Zájmové území veškeré informace o SEK dostupné společnosti CETIN a.s. ke dni podání Žádosti.

Ze strany společnosti CETIN a.s. může v některých případech docházet ke zpracování Vašich osobních údajů. Ke zpracování Vašich osobních údajů dochází vždy v souladu s platnými právními předpisy. Konkrétní zásady a podmínky zpracování osobních údajů společností CETIN a.s. jsou dostupné na <https://www.cetin.cz/zasady-ochrany-osobnich-udaju>.

V případě dotazů k Vyjádření kontaktujte prosím asistenční linku 800 630 630.

#### Přílohami Vyjádření jsou:

- *Všeobecné podmínky ochrany SEK*
- *Informace k vytýčení SEK ve vlastnictví společnosti CETIN a.s.*
- *Situační výkres (obsahuje Zájmové území určené a vyznačené Žadatelem a výřezy účelové mapy SEK)*

Vyjádření vydala společnost **CETIN a.s.** dne: 8. 2. 2022.



CETIN a.s.  
Českomoravská 2510/19, Libeň  
190 00 Praha 9  
DIČ: CZ04084063  
102



**VŠEOBECNÉ PODMÍNKY OCHRANY SÍTĚ ELEKTRONICKÝCH KOMUNIKACÍ společnosti CETIN a.s.****1. PLATNOST VŠEOBECNÝCH PODMÍNEK**

- i) Tyto Všeobecné podmínky ochrany sítě elektronických komunikací (dále jen „VPOSEK“) tvoří součást Vyjádření (jak je tento pojem definován níže v článku 2 VPOSEK).
- ii) V případě rozporu mezi Vyjádřením a těmito VPOSEK mají přednost ustanovení Vyjádření, pokud není těmito VPOSEK stanoveno jinak.

**2. DEFINICE**

Níže uvedené termíny, jsou-li použity v těchto VPOSEK a uvozeny velkým písmenem, mají následující význam, není-li těmito VPOSEK a/nebo Příslušnými požadavky stanoveno výslovně jinak:

„**CETIN**“ znamená CETIN a.s. se sídlem Českomoravská 2510/19, Libeň, 190 00 Praha 9, IČO: 04084063, zapsaná v obchodním rejstříku vedeném Městským soudem v Praze pod spz. B 20623;

„**Den**“ je kalendářní den;

„**Kabelovod**“ podzemní zařízení sestávající se z tělesa Kabelovodu a kabelových komor, sloužící k zatahování kabelů a ochranných trubek;

„**Občanský zákoník**“ znamená zákon č. 89/2012 Sb., občanský zákoník, v účinném znění;

„**POS**“ je zaměstnanec společnosti CETIN, pověřený ochranou sítě, Jan Petrásek, tel.: 602 168 123, e-mail: jan.petrasek@cetin.cz;

„**Pracovní den**“ znamená Den, kromě soboty, neděle, a státních svátků a ostatních svátků ve smyslu zákona č. 245/2000 Sb., o státních svátcích, o významných dnech a o dnech pracovního klidu, v účinném znění;

„**Příslušné požadavky**“ znamená jakýkoli a každý příslušný právní předpis, vč. technický norem, nebo normativní právní akt veřejné správy či samosprávy, nebo jakékoli rozhodnutí, povolení, souhlas nebo licenci, včetně podmínek, které s ním souvisí;

„**Překládka**“ je stavba spočívající ve změně trasy vedení SEK ve vlastnictví CETIN nebo přemístění zařízení SEK ve vlastnictví CETIN; Stavebník, který Překládku vyvolal, je dle ustanovení § 104 odst. 17 Zákona o elektronických komunikacích povinen uhradit společnosti CETIN veškeré náklady na nezbytné úpravy dotčeného úseku SEK, a to na úrovni stávajícího technického řešení;

„**SEK**“ je síť elektronických komunikací ve vlastnictví CETIN;

„**Stavba**“ je stavba a/nebo činnost ve vztahu, k níž bylo vydáno Vyjádření, a je prováděna Stavebníkem a/nebo Žadatelem v souladu s Příslušnými požadavky, povolená příslušným správním rozhodnutím vydaným dle Stavebního zákona;

„**Stavebník**“ je osoba takto označená ve Vyjádření;

„**Stavební zákon**“ je zákon č. 183/2006 Sb., o územním plánování a stavebním řádu;

„**Vyjádření**“ je vyjádření o existenci sítě elektronických komunikací vydané společností CETIN dne 8. 2. 2022 pod č.j. 543283/22;

„**Zájmové území**“ je území označené Žadatelem a/nebo Stavebníkem v Žádosti;

„**Situační výkres**“ je výkres, který je přílohou Vyjádření a obsahuje Zájmové území určené a vyznačené Žadatelem v Žádosti a výřezy účelové mapy SEK;

„**Zákon o elektronických komunikacích**“ je zákon č. 127/2005 Sb., o elektronických komunikacích a o změně některých souvisejících zákonů, v účinném znění;

„**Žadatel**“ je osoba takto označená ve Vyjádření.

„**Žádost**“ je žádost, kterou Žadatel a/nebo Stavebník požádal CETIN o vydání Vyjádření.

**3. PLATNOST A ÚČINNOST VPOSEK**

Tyto VPOSEK jsou platné a účinné dnem odeslání Vyjádření na i) adresu elektronické pošty Stavebníka a/nebo Žadatele uvedenou v Žádosti nebo ii) adresu pro doručení prostřednictvím poštovní přepravy uvedenou Stavebníkem a/nebo Žadatelem v Žádosti.

**4. OBECNÁ PRÁVA A POVINNOSTI STAVEBNÍKA A/NEBO ŽADATELE**

- (i) Stavebník, Žadatel je výslovně srozuměn s tím, že SEK je veřejně prospěšným zařízením, byla zřízena ve veřejném zájmu a je chráněna Příslušnými požadavky.
- (ii) SEK je chráněna ochranným pásmem, jehož rozsah je stanoven (a) ustanovením § 102 Zákona o elektronických komunikacích a/nebo (b) právními předpisy účinnými před Zákonom o elektronických komunikacích, není-li Příslušnými požadavky stanoveno jinak.
- (iii) Stavebník, Žadatel nebo jím pověřená třetí osoba, je povinen při provádění Stavby nebo jiných prací, při odstraňování havárií a projektování staveb, řídit se Příslušnými požadavky, správnou praxí v oboru stavebnictví a technologickými postupy a je povinen učinit veškerá nezbytná opatření vyžadovaná Příslušnými požadavky k ochraně SEK před poškozením. Povinnosti dle tohoto odstavce má Stavebník rovněž ve vztahu k SEK, které se nachází mimo Zájmové území.
- (iv) Při zjištění jakéhokoli rozporu mezi údaji v Situačním výkresu, který je přílohou Vyjádření a skutečným stavem, je Stavebník a/nebo Žadatel povinen bez zbytečného odkladu, nejpozději Den následující po zjištění takové skutečnosti, zjištěný rozpor oznámit POS.
- (v) Stavebník, Žadatel nebo jím pověřená třetí osoba, je povinen každé poškození či krádež SEK bezodkladně, nejpozději Den následující po zjištění takové skutečnosti, oznámit takovou skutečnost dohledovému centru společnosti CETIN na telefonní číslo +420 238 464 190.
- (vi) Bude-li Stavebník, Žadatel nebo jím pověřená třetí osoba na společnosti CETIN požadovat, aby se jako účastník správního řízení, pro jehož účely bylo toto Vyjádření vydáno, vzdala práva na odvolání proti rozhodnutí vydanému ve správním řízení, je oprávněn kontaktovat POS.

**5. POVINNOSTI STAVEBNÍKA PŘI PŘÍPRAVĚ STAVBY**

- (i) Při projektování Stavby je Stavebník povinen zajistit, aby projektová dokumentace Stavby (i) zohledňovala veškeré požadavky na ochranu SEK vyplývající z Příslušných požadavků, zejména ze Zákona o elektronických komunikacích a Stavebního zákona, (ii) respektovala správnou praxi v oboru stavebnictví a technologické postupy a (iii) umožňovala, aby i po provedení a umístění Stavby dle takové projektové dokumentace byla společnost CETIN, jako vlastník SEK schopna bez jakýchkoli omezení a překážek provozovat SEK, provádět údržbu a opravy SEK.
- (ii) Nebude-li možné projektovou dokumentaci zajistit některý, byť i jeden z požadavků dle předchozího odstavce (i) a/nebo umístění Stavby by mohlo způsobit, že nebude naplněn některý, byť i jeden z požadavků dle předchozího odstavce (i), vyvolá Stavebník Překládku.
- (iii) Při projektování Stavby, která se nachází nebo je u ní zamýšleno, že se bude nacházet v ochranném pásmu radiových tras společnosti CETIN a překračuje výšku 15 m nad zemským povrchem, a to včetně dočasných objektů zařízení staveníště (jeřáby, konstrukce, atd.) je Stavebník povinen písemně kontaktovat POS za účelem získání konkrétního stanoviska a podmínek k ochraně radiových tras společnosti CETIN a pro určení, zda Stavba vyvolá Překládku. Ochranné pásmo radiových tras v šíři 50m je zakresleno do situačního výkresu, který je součástí tohoto Vyjádření.

**VŠEOBECNÉ PODMÍNKY OCHRANY SÍTĚ ELEKTRONICKÝCH KOMUNIKACÍ společnosti CETIN a.s.**



Číslo jednací: 543283/22

Číslo žádosti: 0122 393 403

- (iv) Pokud se v Zájmovém území nachází podzemní silové vedení (NN) ve vlastnictví společnosti CETIN, je Stavebník povinen ve vztahu k projektové dokumentaci zajistit totéž, co je uvedeno pod písm (i) tohoto článku 5, přičemž platí, že Stavebník vyvolá Překládku v případech uvedených pod písm (ii) tohoto článku 5.
- (v) Stavebník je povinen při projektování Stavby, která je stavbou (a) zařízení silových elektrických sítí (VN, VVN a ZVVN) a/nebo (b) trakčních vedení, provést výpočet či posouzení rušivých vlivů na SEK, zpracovat ochranná opatření, to vše dle a v souladu s Příslušnými požadavky. Stavebník je povinen nejpozději třicet (30) Dnů před podáním žádosti o vydání příslušného správního rozhodnutí k umístění Stavby dle Stavebního zákona předat POS výpočet či posouzení rušivých vlivů na SEK a zpracovaná ochranná opatření.
- (vi) Je-li Stavba v souběhu s Kabelovodem, nebo Kabelovod kříží, je Stavebník povinen nejpozději ke Dni, ke kterému započne se zpracováním projektové dokumentace ke Stavbě, oznámit POS a zpracovat POS (a) veškeré případy, kdy trajektorie podvrtní a protlaků budou vedeny ve vzdálenosti menší, než je 1,5 m od Kabelovodu a (b) jakékoliv výkopové práce, které budou nebo by mohly být vedeny v úrovni či pod úrovní Kabelovodu nebo kabelové komory.
- (vii) Je-li Stavba umístěna nebo má být umístěna v blízkosti Kabelovodu, ve vzdálenosti menší, než jsou 2 m nebo kříží-li Stavba Kabelovod ve vzdálenosti menší, než je 0,5 m nad nebo kdekoliv pod Kabelovodem, je Stavebník povinen předložit POS k posouzení zakreslení Stavby v příčných řezech, přičemž do příčného řezu je Stavebník rovněž povinen zakreslit profil kabelové komory.

## 6. POVINNOSTI STAVEBNÍKA PŘI PROVÁDĚNÍ STAVBY

- (i) Stavebník je před započítím jakýchkoliv zemních prací ve vztahu ke Stavbě povinen vytýčit trasu SEK na terénu dle Příslušných požadavků a dle Stavebního zákona. S vytýčenou trasou SEK je Stavebník povinen seznámit všechny osoby, které budou anebo by mohly zemní práce ve vztahu ke Stavbě provádět. V případě porušení této povinnosti bude Stavebník odpovědný společnosti CETIN za náklady a škody, které porušením této povinnosti společnosti CETIN vzniknou a je povinen je společnosti CETIN uhradit.
- (ii) Pět (5) Pracovních dní před započítím jakýchkoliv prací ve vztahu ke Stavbě je Stavebník povinen oznámit společnosti CETIN, že zahájí práce či činnosti ve vztahu ke Stavbě. Písemné oznámení dle předchozí věty zašle Stavebník na adresu elektronické pošty POS a bude obsahovat minimálně číslo jednací Vyjádření a kontaktní údaje Stavebníka.
- (iii) Stavebník je povinen zabezpečit a zajistit SEK proti mechanickému poškození, a to zpravidla dočasným umístěním silničních betonových panelů nad kabelovou trasou SEK. Do doby, než je zajištěna a zabezpečena ochrana SEK proti mechanickému poškození, není Stavebník oprávněn přejíždět vozidly nebo stavební mechanizací kabelovou trasu SEK. Při přepravě vysokých nákladů nebo při projíždění stroji, vozidly či mechanizací pod nadzemním vedením SEK je Stavebník povinen prověřit, zda výška nadzemního vedení SEK je dostatečná a umožňuje spolehlivý a bezpečný způsob přepravy nákladu či průjezdu strojů, vozidel či mechanizace.
- (iv) Při provádění zemních prací v blízkosti SEK je Stavebník povinen postupovat tak, aby nedošlo ke změně hloubky uložení nebo prostorového uspořádání SEK. V místech, kde SEK vystupuje ze země do budovy, rozváděče, na sloup apod. je Stavebník povinen vykonávat zemní práce se zvýšenou mírou opatrnosti, výkopové práce v blízkosti sloupů nadzemního vedení SEK je Stavebník povinen provádět v takové vzdálenosti od sloupu nadzemního vedení SEK,

kteřá je dostatečná k tomu, aby nedošlo nebo nemohlo dojít k narušení stability sloupu nadzemního vedení SEK. Stavebník je povinen zajistit, aby jakoukoliv jeho činností nedošlo bez souhlasu a vědomí společnosti CETIN (a) ke změně nivelety terénu, a/nebo (b) k výsadbě trvalých porostů, a/nebo (c) ke změně rozsahu a změně konstrukce zpevněných ploch. Pokud došlo k odkrytí SEK, je Stavebník povinen SEK po celou dobu odkrytí náležitě zabezpečit proti prověšení, poškození a odcizení.

- (v) Zjistí-li Stavebník kdykoliv během provádění prací ve vztahu ke Stavbě jakýkoliv rozpor mezi údaji v projektové dokumentaci a skutečností, je povinen bezodkladně přerušit práce a oznámit zjištěný rozpor na adresu elektronické pošty POS. Stavebník není oprávněn pokračovat v pracích ve vztahu ke Stavbě do doby, než získá písemný souhlas POS s pokračováním prací.
- (vi) Stavebník není bez předchozího písemného souhlasu společnosti CETIN oprávněn manipulovat s kryty kabelových komor, jakkoliv zakrývat vstupy do kabelových komor, a to ani dočasně, vstupovat do kabelových komor, jakkoliv manipulovat s případně odkrytými prvky SEK či s jakýmkoliv jiným zařízením se SEK souvisejícím. Rovněž bez předchozího písemného souhlasu společnosti CETIN není Stavebník oprávněn umístit nad trasou Kabelovodu jakoukoliv jinou síť technické infrastruktury v podélném směru.
- (vii) Byla-li v souladu s Vyjádřením a těmito VPOSEK odkryta SEK je Stavebník povinen tři (3) Pracovní dny před zakrytím SEK písemně oznámit POS zakrytí SEK a vyzvat ho ke kontrole před zakrytím. Oznámení Stavebníka dle předchozí věty musí obsahovat minimálně předpokládaný Den zakrytí, číslo jednací Vyjádření a kontaktní údaje Stavebníka. Stavebník není oprávněn provést zakrytí do doby, než získá písemný souhlas POS se zakrytím.

## 7. ROZHODNÉ PRÁVO

Vyjádření a VPOSEK se řídí českým právem, zejména Občanským zákoníkem, Zákonem o elektronických komunikacích a Stavebním zákonem. Veškeré spory z Vyjádření či VPOSEK vyplývající budou s konečnou platností řešeny u příslušného soudu České republiky.

## 8. PÍSEMNÝ STYK

Písemným stykem či pojmem „písemně“ se pro účely Vyjádření a VPOSEK rozumí předání zpráv jedním z těchto způsobů:

- v listinné podobě;
- e-mailovou zprávou s uznávaným elektronickým podpisem dle zák. č. 297/2016 Sb., o službách vytvářejících důvěru pro elektronické transakce, v účinném znění; a/nebo e-mailovou zprávou zaslou na adresu POS;

## 9. ZÁVĚREČNÁ USTANOVENÍ

- (i) Stavebník, Žadatel nebo jím pověřená třetí osoba je počinaje Dnem převzetí Vyjádření povinen užít informace a data uvedená ve Vyjádření pouze a výhradně k účelu, pro který mu byla tato poskytnuta. Stavebník, Žadatel nebo jím pověřená třetí osoba není oprávněn informace a data rozmnožovat, rozšiřovat, pronajímat, půjčovat či jinak umožnit jejich užívání třetí osobou bez předchozího písemného souhlasu společnosti CETIN.
- (ii) Pro případ porušení kterékoliv z povinností Stavebníka, Žadatele nebo jím pověřené třetí osoby, založené Vyjádřením /nebo těmito VPOSEK je Stavebník, Žadatel či jím pověřená třetí osoba odpovědný za veškeré náklady a škody, které společnosti CETIN vzniknou porušením povinností Stavebníka, Žadatele nebo jím pověřené třetí osoby.



Číslo jednací: 543283/22

Číslo žádosti: 0122 393 403

## Informace k vytyčení *SEK*

V případě požadavku na vytyčení *SEK* společnosti *CETIN* se, prosím, obraťte na společnosti uvedené níže:

### **CETIN a.s. - středisko Čechy sever**

se sídlem: Českomoravská 2510/19, Libeň, 190 00 Praha 9  
IČ: 04084063 DIČ: CZ04084063  
kontakt: tel: 238463111 obslužná doba po-pa 7 - 15 hod

### **COM PLUS CZ, a.s.**

se sídlem: Nad Krocínkou 317/48, 190 00 Praha 9  
IČ: 25772104 DIČ: CZ 25772104  
kontakt: Help Desk, tel.: 472702123, mobil: 724150190, e-mail: helpdesk@complus.cz  
Daniel Vondráček, mobil: 606610895, e-mail: daniel.vondracek@complus.cz

### **Ing. Václav Hlavatý**

se sídlem: V Lukách 2162, 269 01 Rakovník  
IČ: 44255501 DIČ:  
kontakt: Ing. Václav Hlavatý, mobil: 606632506, e-mail: dobrahlava@seznam.cz

### **SITEL, spol. s r.o.**

se sídlem: Baarova 957/15, 140 00 Praha 4  
IČ: 44797320 DIČ: CZ 44797320  
kontakt: Jiří Jedlička, mobil: 602 297 018, e-mail: jjedlicka@sitel.cz

### **Telkont s.r.o.**

se sídlem: U Pivovaru 136, 415 01 Teplice  
IČ: 25467069 DIČ: CZ 25467069  
kontakt: Petr Pojer, tel.: 417539888, mobil: 605298762, e-mail: pojer@telkont.cz

### **TETA s.r.o.**

se sídlem: Klíšská 977/77, 400 01 Ústí nad Labem  
IČ: 47785781 DIČ: CZ 47785781  
kontakt: Rostislav Zumr, mobil: 605200035, e-mail: spravasiti@teta.eu  
Jiří Smíšek, mobil: 605200027, e-mail: spravasiti@teta.eu



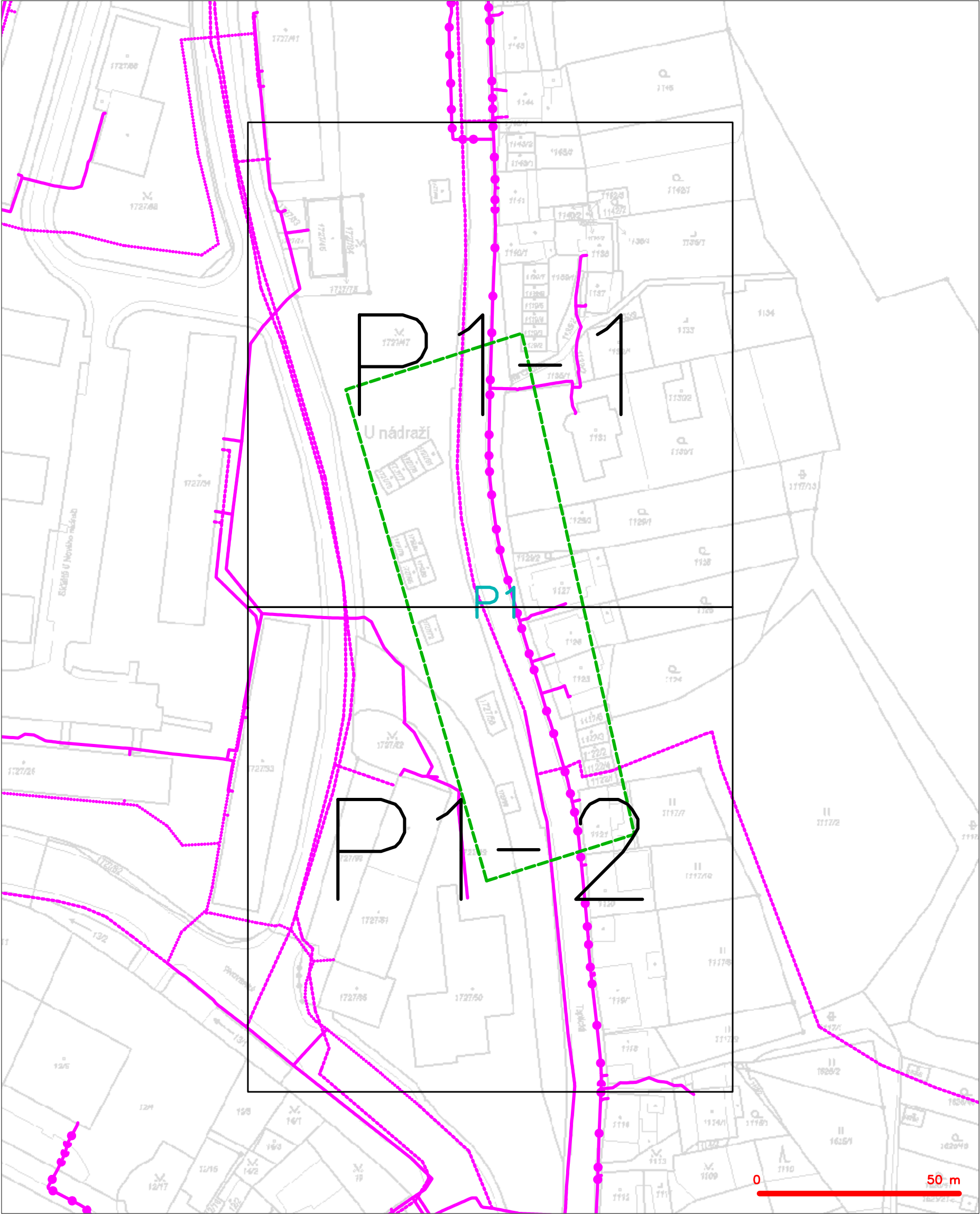
The image is a cadastral map of a residential area in Prague 1. A green dashed line outlines a specific plot labeled 'P1'. Within this plot, there is a blue dashed line labeled 'U nádraží'. The map shows various building footprints, cadastral numbers, and a scale bar. The area is bounded by a green dashed line. The map includes various building footprints, cadastral numbers, and a scale bar. The area is bounded by a green dashed line. The map includes various building footprints, cadastral numbers, and a scale bar. The area is bounded by a green dashed line.

----- hranice zájmového území k vyjádření

102



SITUAČNÍ VÝKRES - POLYGON 1



LEGENDA		
----- hranice zájmového území k vyjádření	--- nezaměřený průběh optického kabelu, HDPE trubky	
----- NV přípojka, území s NV přípojkou CETIN	--- radiové sítě, ochranné pásmo radiové sítě	
----- zaměřený průběh metalického kabelu	----- nadzemní sítě	
----- zaměřený průběh optického kabelu, HDPE trubky	----- neprovazované sítě	
----- nebo souběh optického a metalického kabelu	----- podzemní sítě cizí	
----- nezaměřený průběh metalického kabelu	----- síť s NV	
----- nadzemní sítě cizí		



# SITUAČNÍ VÝKRES - POLYGON 1, list kladu P1-1



## LEGENDA

- |   |   |
|---|---|
| --- hranice zájmového území k vyjádření           | --- nezaměřený průběh optického kabelu, HDPE trubky |
| --- NV přípojka, území s NV přípojkou CETIN       | --- nebo souběh optického a metalického kabelu      |
| --- zaměřený průběh metalického kabelu            | --- radiové sítě, ochranné pásmo radiové sítě       |
| --- zaměřený průběh optického kabelu, HDPE trubky | --- nadzemní sítě                                   |
| --- nebo souběh optického a metalického kabelu    | --- neprovozované sítě                              |
| --- nezaměřený průběh metalického kabelu          | --- podzemní sítě cizí                              |
| --- nadzemní sítě cizí                            | --- síť s NV  |
|   | --- kolektor, kabelovod                             |



[illegible]

- 4 / 4



**VYJÁDŘENÍ O EXISTENCI SÍTĚ ELEKTRONICKÝCH KOMUNIKACÍ  
společnosti CETIN a.s.  
(„Vyjádření“)**

**A VŠEOBECNÉ PODMÍNKY OCHRANY SÍTĚ ELEKTRONICKÝCH KOMUNIKACÍ  
společnosti CETIN a.s.  
(„Všeobecné podmínky ochrany SEK“)**

toto Vyjádření a Všeobecné podmínky ochrany SEK je vydané dle ustanovení § 101 zákona č. 127/2005 Sb., o elektronických komunikacích a o změně některých souvisejících zákonů, v platném znění („**Zákon o elektronických komunikacích**“), a dle ustanovení § 161 zákona č. 183/2006 Sb., o územním plánování a stavebním řádu, v platném znění („**Stavební zákon**“), a dle příslušných ustanovení zákona č. 89/2012 Sb., občanského zákoníku, v platném znění („**Občanský zákoník**“)

**Číslo jednací: 644257/22**

**Číslo žádosti: 0122 485 912 („Žádost“)**

Název akce („Stavba“)	Bílina, sanace skalního masivu v Teplické ulici - aktualizace PD	
Důvod vydání Vyjádření („Důvod vyjádření“)	Stavební řízení	
Žadatel	AZ Consult, spol. s r.o.	
Stavebník	AZ Consult, spol. s r.o.	
Zájmové území	Okres	Teplice
	Obec	Bílina
	Kat. území / č. parcely	Bílina
Platnost Vyjádření	12. 5. 2024 („Den konce platnosti Vyjádření“)	

Žadatel Žádostí určil a vyznačil Zájmové území, jakož i určil Důvod Vyjádření.

Na základě určení a vyznačení Zájmového území Žadatelem a na základě určení Důvodu Vyjádření vydává společnost CETIN a.s. následující Vyjádření:

**Dojde ke střetu se sítí elektronických komunikací (dále jen „SEK“) společnosti a.s.**

- (I) Na Žadatelem určeném a vyznačeném Zájmovém území se vyskytuje SEK společnosti CETIN a.s.;
- (II) Společnost CETIN a.s. **za podmínky splnění bodu (III)** tohoto Vyjádření **souhlasí**, aby Stavebník a/nebo Žadatel, je-li Stavebníkem v Zájmovém území vyznačeném v Žádosti, provedl Stavbu a/nebo činnosti povolené příslušným správním rozhodnutím vydaným dle Stavebního zákona;
- (III) Stavebník a/nebo Žadatel, je-li Stavebníkem, je povinen
  - (i) dodržet tyto níže uvedené podmínky, které byly stanovené POS, tak jak je tento označen ve Všeobecných podmínkách ochrany SEK
    - (žádné specifické podmínky nebyly uvedeny); a
  - (ii) řídit se Všeobecnými podmínkami ochrany SEK, které jsou nedílnou součástí Vyjádření;
- (IV) Pro případ, že bude nezbytné přeložení SEK, zajistí vždy takové přeložení SEK její vlastník, společnost CETIN a.s. Stavebník, který vyvolal překládku SEK je dle ustanovení § 104 odst. 17 Zákona o elektronických komunikacích povinen uhradit společnosti CETIN a.s. veškeré náklady na nezbytné úpravy dotčeného úseku SEK, a to na úrovni stávajícího technického řešení;



Číslo jednací: 644257/22

Číslo žádosti: 0122 485 912

(V) Pro účely přeložení SEK dle bodu (IV) tohoto Vyjádření je Stavebník povinen uzavřít se společností CETIN a.s. Smlouvu o realizaci překládky SEK.

Vyjádření je platné pouze pro Zájmové území určené a vyznačené Žadatelem, jakož i pro Důvod Vyjádření stanovený a určený Žadatelem v Žádosti.

Vyjádření pozbývá platnosti i) v Den konce platnosti Vyjádření, ii) změnou rozsahu Zájmového území či změnou Důvodu Vyjádření uvedeného v Žádosti a/nebo iii) jakýmkoliv porušením kterékoliv povinnosti stanovené Všeobecnými podmínkami ochrany SEK, to vše v závislosti na tom, která ze skutečností rozhodná pro pozbytí platnosti Vyjádření nastane nejdříve.

Společnost CETIN a.s. vydáním tohoto Vyjádření poskytla Žadateli pro Žadatelem určené a vyznačené Zájmové území veškeré informace o SEK dostupné společnosti CETIN a.s. ke dni podání Žádosti.


Ze strany společnosti CETIN a.s. může v některých případech docházet ke zpracování Vašich osobních údajů. Ke zpracování Vašich osobních údajů dochází vždy v souladu s platnými právními předpisy. Konkrétní zásady a podmínky zpracování osobních údajů společnosti CETIN a.s. jsou dostupné na stránce <https://www.cetin.cz/zasady-ochrany-osobnich-udaju>.

V případě dotazů k Vyjádření kontaktujte prosím asistenční linku 238 461 111.

**Přílohami Vyjádření jsou:**

- *Všeobecné podmínky ochrany SEK*
- *Informace k vytyčení SEK ve vlastnictví společnosti CETIN a.s.*
- *Situační výkres (obsahuje Zájmové území určené a vyznačené Žadatelem a výřezy účelové mapy SEK)*

Vyjádření vydala společnost **CETIN a.s.** dne: 12. 5. 2022.



CETIN a.s.  
Českomoravská 2510/19, Libeň  
190 00 Praha 9  
DIČ: CZ04084063

102



**VŠEOBECNÉ PODMÍNKY OCHRANY SÍTĚ ELEKTRONICKÝCH KOMUNIKACÍ společnosti CETIN a.s.****1. PLATNOST VŠEOBECNÝCH PODMÍNEK**

- i) Tyto Všeobecné podmínky ochrany sítě elektronických komunikací (dále jen „VPOSEK“) tvoří součást Vyjádření (jak je tento pojem definován níže v článku 2 VPOSEK).
- ii) V případě rozporu mezi Vyjádřením a těmito VPOSEK mají přednost ustanovení Vyjádření, pokud není těmito VPOSEK stanoveno jinak.

**2. DEFINICE**

Níže uvedené termíny, jsou-li použity v těchto VPOSEK a uvozeny velkým písmenem, mají následující význam:

„**CETIN**“ znamená CETIN a.s. se sídlem Českomoravská 2510/19, Libeň, 190 00 Praha 9, IČO: 04084063, zapsaná v obchodním rejstříku vedeném Městským soudem v Praze pod spz. B 20623;

„**Den**“ je kalendářní den;

„**Kabelovod**“ podzemní zařízení sestávající se z tělesa Kabelovodu a kabelových komor, sloužící k zatahování kabelů a ochranných trubek;

„**Občanský zákoník**“ znamená zákon č. 89/2012 Sb., občanský zákoník, ve znění pozdějších předpisů;

„**POS**“ je zaměstnanec společnosti CETIN, pověřený ochranou sítě, Jan Petrásek, tel.: 602 168 123, e-mail: jan.petrasek@cetin.cz;

„**Pracovní den**“ znamená Den, který není v České republice dnem pracovního klidu nebo státem uznaným svátkem;

„**Příslušné požadavky**“ znamená jakýkoli a každý příslušný právní předpis, vč. technických norem, nebo normativní právní akt veřejné správy či samosprávy, nebo jakékoli rozhodnutí, povolení, souhlas nebo licenci, včetně podmínek, které s ním souvisí;

„**Překládka**“ je stavba spočívající ve změně trasy vedení SEK ve vlastnictví CETIN nebo přemístění zařízení SEK ve vlastnictví CETIN; Stavebník, který Překládku vyvolal, je dle ustanovení § 104 odst. 17 Zákona o elektronických komunikacích povinen uhradit společnosti CETIN veškeré náklady na nezbytné úpravy dotčeného úseku SEK, a to na úrovni stávajícího technického řešení;

„**SEK**“ je síť elektronických komunikací ve vlastnictví CETIN;

„**Stavba**“ je stavba a/nebo činnosti ve vztahu, k níž bylo vydáno Vyjádření, a je prováděna Stavebníkem a/nebo Žadatelem v souladu s Příslušnými požadavky, povolená příslušným správním rozhodnutím vydaným dle Stavebního zákona;

„**Stavebník**“ je osoba takto označená ve Vyjádření;

„**Stavební zákon**“ je zákon č. 183/2006 Sb., o územním plánování a stavebním řádu;

„**Vyjádření**“ je vyjádření o existenci sítě elektronických komunikací vydané společností CETIN dne 12. 5. 2022 pod č.j. 644257/22;

„**Zájmové území**“ je území označené Žadatelem a/nebo Stavebníkem v Žádosti;

„**Situační výkres**“ je výkres, který je přílohou Vyjádření a obsahuje Zájmové území určené a vyznačené Žadatelem v Žádosti a výřezy účelové mapy SEK;

„**Zákon o elektronických komunikacích**“ je zákon č. 127/2005 Sb., o elektronických komunikacích a o změně některých souvisejících zákonů, ve znění pozdějších předpisů;

„**Žadatel**“ je osoba takto označená ve Vyjádření.

„**Žádost**“ je žádost, kterou Žadatel a/nebo Stavebník požádal CETIN o vydání Vyjádření.

**3. PLATNOST A ÚČINNOST VPOSEK**

Tyto VPOSEK jsou platné a účinné dnem odeslání Vyjádření na i) adresu elektronické pošty Stavebníka a/nebo Žadatele uvedenou v Žádosti nebo ii) adresu pro doručení prostřednictvím poštovní přepravy uvedenou Stavebníkem a/nebo Žadatelem v Žádosti.

**4. OBECNÁ PRÁVA A POVINNOSTI STAVEBNÍKA A/NEBO ŽADATELE**

- (i) Stavebník, Žadatel je výslovně srozuměn s tím, že SEK je veřejně prospěšným zařízením, byla zřízena ve veřejném zájmu a je chráněna Příslušnými požadavky.
- (ii) SEK je chráněna ochranným pásmem, jehož rozsah je stanoven (a) ustanovením § 102 Zákona o elektronických komunikacích a/nebo (b) právními předpisy účinnými před Zákonom o elektronických komunikacích, není-li Příslušnými požadavky stanoveno jinak.
- (iii) Stavebník, Žadatel nebo jím pověřená třetí osoba, je povinen při provádění Stavby nebo jiných prací, při odstraňování havárií a projektování staveb, řídit se Příslušnými požadavky, správnou praxí v oboru stavebnictví a technologickými postupy a je povinen učinit veškerá nezbytná opatření vyžadovaná Příslušnými požadavky k ochraně SEK před poškozením. Povinnosti dle tohoto odstavce má Stavebník rovněž ve vztahu k SEK, které se nachází mimo Zájmové území.
- (iv) Při zjištění jakéhokoliv rozporu mezi údaji v Situačním výkresu, který je přílohou Vyjádření a skutečným stavem, je Stavebník a/nebo Žadatel povinen bez zbytečného odkladu, nejpozději Den následující po zjištění takové skutečnosti, zjištěný rozpor oznámit POS.
- (v) Stavebník, Žadatel nebo jím pověřená třetí osoba, je povinen každé poškození či krádež SEK bezodkladně, nejpozději Den následující po zjištění takové skutečnosti, oznámit takovou skutečnost dohledovému centru společnosti CETIN na telefonní číslo +420 238 464 190.
- (vi) Bude-li Stavebník, Žadatel nebo jím pověřená třetí osoba na společnost CETIN požadovat, aby se jako účastník správního řízení, pro jehož účely bylo toto Vyjádření vydáno, vzdala práva na odvolání proti rozhodnutí vydanému ve správním řízení, je oprávněn kontaktovat POS.

**5. POVINNOSTI STAVEBNÍKA PŘI PŘÍPRAVĚ STAVBY**

- (i) Při projektování Stavby je Stavebník povinen zajistit, aby projektová dokumentace Stavby (i) zohledňovala veškeré požadavky na ochranu SEK vyplývající z Příslušných požadavků, zejména ze Zákona o elektronických komunikacích a Stavebního zákona, (ii) respektovala správnou praxi v oboru stavebnictví a technologické postupy a (iii) umožňovala, aby i po provedení a umístění Stavby dle takové projektové dokumentace byla společnost CETIN, jako vlastník SEK schopna bez jakýchkoli omezení a překážek provozovat SEK, provádět údržbu a opravy SEK.
- (ii) Nebude-li možné projektovou dokumentaci zajistit některý, byť i jeden z požadavků dle předchozího odstavce (i) a/nebo umístění Stavby by mohlo způsobit, že nebude naplněn některý, byť i jeden z požadavků dle předchozího odstavce (i), vyvolá Stavebník Překládku.
- (iii) Při projektování Stavby, která se nachází nebo je u ní zamýšlena, že se bude nacházet v ochranném pásmu radiových tras společnosti CETIN a překračuje výšku 15 m nad zemským povrchem, a to včetně dočasných objektů zařízení staveniště (jeřáby, konstrukce, atd.) je Stavebník povinen písemně kontaktovat POS za účelem získání konkrétního stanoviska a podmínek k ochraně radiových tras společnosti CETIN a pro určení, zda Stavba vyvolá Překládku. Ochranné pásmo radiových tras v šíři 50m je zakresleno do situačního výkresu, který je součástí tohoto Vyjádření.

**VŠEOBECNÉ PODMÍNKY OCHRANY SÍTĚ ELEKTRONICKÝCH KOMUNIKACÍ společnosti CETIN a.s.**



- (iv) Pokud se v Zájmovém území nachází podzemní silové vedení (NN) ve vlastnictví společnosti CETIN, je Stavebník povinen ve vztahu k projektové dokumentaci zajistit totéž, co je uvedeno pod písm (i) tohoto článku 5, přičemž platí, že Stavebník vyvolá Překládku v případech uvedených pod písm (ii) tohoto článku 5.
- (v) Stavebník je povinen při projektování Stavby, která je stavbou (a) zařízení silových elektrických sítí (VN, VVN a ZVVN) a/nebo (b) trakčních vedení, provést výpočet či posouzení rušivých vlivů na SEK, zpracovat ochranná opatření, to vše dle a v souladu s Příslušnými požadavky. Stavebník je povinen nejpozději třicet (30) Dnů před podáním žádosti o vydání příslušného správního rozhodnutí k umístění Stavby dle Stavebního zákona předat POS výpočet či posouzení rušivých vlivů na SEK a zpracovaná ochranná opatření.
- (vi) Je-li Stavba v souběhu s Kabelovodem, nebo Kabelovod kříží, je Stavebník povinen nejpozději ke Dni, ke kterému započne se zpracováním projektové dokumentace ke Stavbě, oznámit POS a projednat s POS (a) veškeré případy, kdy trajektorie podvrtní a protlakú budou vedeny ve vzdálenosti menší, než je 1,5 m od Kabelovodu a (b) jakékoliv výkopové práce, které budou nebo by mohly být vedeny v úrovni či pod úrovní Kabelovodu nebo kabelové komory.
- (vii) Je-li Stavba umístěna nebo má být umístěna v blízkosti Kabelovodu, ve vzdálenosti menší, než jsou 2 m nebo kříží-li Stavba Kabelovod ve vzdálenosti menší, než je 0,5 m nad nebo kdekoliv pod Kabelovodem, je Stavebník povinen předložit POS k posouzení zakreslení Stavby v příčných řezech, přičemž do příčného řezu je Stavebník rovněž povinen zakreslit profil kabelové komory.

## 6. POVINNOSTI STAVEBNÍKA PŘI PROVÁDĚNÍ STAVBY

- (i) Stavebník je před započítím jakýchkoliv zemních prací ve vztahu ke Stavbě povinen vytýčit trasu SEK na terénu dle Příslušných požadavků a dle Stavebního zákona. S vytýčenou trasou SEK je Stavebník povinen seznámit všechny osoby, které budou anebo by mohly zemní práce ve vztahu ke Stavbě provádět. V případě porušení této povinnosti bude Stavebník odpovědný společnosti CETIN za náklady a škody, které porušením této povinnosti společnosti CETIN vzniknou a je povinen je společnosti CETIN uhradit.
- (ii) Pět (5) Pracovních dní před započítím jakýchkoliv prací ve vztahu ke Stavbě je Stavebník povinen oznámit společnosti CETIN, že zahájí práce či činnosti ve vztahu ke Stavbě. Písemné oznámení dle předchozí věty zašle Stavebník na adresu elektronické pošty POS a bude obsahovat minimálně číslo jednací Vyjádření a kontaktní údaje Stavebníka.
- (iii) Stavebník je povinen zabezpečit a zajistit SEK proti mechanickému poškození, a to zpravidla dočasným umístěním silničních betonových panelů nad kabelovou trasou SEK. Do doby, než je zajištěna a zabezpečena ochrana SEK proti mechanickému poškození, není Stavebník oprávněn přejíždět vozidly nebo stavební mechanizací kabelovou trasu SEK. Při přepravě vysokých nákladů nebo při projíždění stroji, vozidly či mechanizací pod nadzemním vedením SEK je Stavebník povinen prověřit, zda výška nadzemního vedení SEK je dostatečná a umožňuje spolehlivý a bezpečný způsob přepravy nákladu či průjezdu strojů, vozidel či mechanizace.
- (iv) Při provádění zemních prací v blízkosti SEK je Stavebník povinen postupovat tak, aby nedošlo ke změně hloubky uložení nebo prostorového uspořádání SEK. V místech, kde SEK vystupuje ze země do budovy, rozváděče, na sloup apod. je Stavebník povinen vykonávat zemní práce se zvýšenou mírou opatrnosti, výkopové práce v blízkosti sloupů nadzemního vedení SEK je Stavebník povinen provádět v takové vzdálenosti od sloupů nadzemního vedení SEK,

kteřá je dostatečná k tomu, aby nedošlo nebo nemohlo dojít k narušení stability sloupů nadzemního vedení SEK. Stavebník je povinen zajistit, aby jakoukoliv jeho činností nedošlo bez souhlasu a vědomí společnosti CETIN (a) ke změně nivelety terénu, a/nebo (b) k výsadbě trvalých porostů, a/nebo (c) ke změně rozsahu a změně konstrukce zpevněných ploch. Pokud došlo k odkrytí SEK, je Stavebník povinen SEK po celou dobu odkrytí náležitě zabezpečit proti prověšení, poškození a odcizení.

- (v) Zjistí-li Stavebník kdykoliv během provádění prací ve vztahu ke Stavbě jakýkoliv rozpor mezi údaji v projektové dokumentaci a skutečností, je povinen bezodkladně přerušit práce a oznámit zjištěný rozpor na adresu elektronické pošty POS. Stavebník není oprávněn pokračovat v pracích ve vztahu ke Stavbě do doby, než získá písemný souhlas POS s pokračováním prací.
- (vi) Stavebník není bez předchozího písemného souhlasu společnosti CETIN oprávněn manipulovat s kryty kabelových komor, jakkoliv zakrývat vstupy do kabelových komor, a to ani dočasně, vstupovat do kabelových komor, jakkoliv manipulovat s případně odkrytými prvky SEK či s jakýmkoliv jiným zařízením se SEK souvisejícím. Rovněž bez předchozího písemného souhlasu společnosti CETIN není Stavebník oprávněn umístit nad trasou Kabelovodu jakoukoliv jinou síť technické infrastruktury v podélném směru.
- (vii) Byla-li v souladu s Vyjádřením a těmito VPOSEK odkryta SEK je Stavebník povinen tři (3) Pracovní dny před zakrytím SEK písemně oznámit POS zakrytí SEK a vyzvat ho ke kontrole před zakrytím. Oznámení Stavebníka dle předchozí věty musí obsahovat minimálně předpokládaný Den zakrytí, číslo jednací Vyjádření a kontaktní údaje Stavebníka. Stavebník není oprávněn provést zakrytí do doby, než získá písemný souhlas POS se zakrytím.

## 7. ROZHODNÉ PRÁVO

Vyjádření a VPOSEK se řídí českým právem, zejména Občanským zákoníkem, Zákonem o elektronických komunikacích a Stavebním zákonem. Veškeré spory z Vyjádření či VPOSEK vyplývající budou s konečnou platností řešeny u příslušného soudu České republiky.

## 8. PÍSEMNÝ STYK

Písemným stykem či pojmem „písemně“ se pro účely Vyjádření a VPOSEK rozumí předání zpráv jedním z těchto způsobů:

- v listinné podobě;
- e-mailovou zprávou se zaručeným elektronickým podpisem dle zák. č. 227/2000 Sb., o elektronickém podpisu a o změně některých dalších zákonů (zákon o elektronickém podpisu), ve znění pozdějších předpisů;

## 9. ZÁVĚREČNÁ USTANOVENÍ

- (i) Stavebník, Žadatel nebo jím pověřená třetí osoba je počínaje Dnem převzetí Vyjádření povinen užít informace a data uvedená ve Vyjádření pouze a výhradně k účelu, pro který mu byla tato poskytnuta. Stavebník, Žadatel nebo jím pověřená třetí osoba není oprávněn informace a data rozmnožovat, rozšiřovat, pronajímat, půjčovat či jinak umožnit jejich užívání třetí osobou bez předchozího písemného souhlasu společnosti CETIN.
- (ii) Pro případ porušení kterékoli z povinností Stavebníka, Žadatele nebo jím pověřené třetí osoby, založené Vyjádřením /nebo těmito VPOSEK je Stavebník, Žadatel či jím pověřená třetí osoba odpovědný za veškeré náklady a škody, které společnosti CETIN vzniknou porušením povinností Stavebníka, Žadatele nebo jím pověřené třetí osoby.



Číslo jednací: 644257/22

Číslo žádosti: 0122 485 912

## Informace k vytyčení *SEK*

V případě požadavku na vytyčení *PVSEK* společnosti *CETIN a.s.* se, prosím, obraťte na společnosti uvedené níže.

### **CETIN a.s. - středisko Čechy sever**

se sídlem: Českomoravská 2510/19, Libeň, 190 00 Praha 9  
IČ: 04084063 DIČ: CZ04084063  
kontakt: tel: 238463111 obslužná doba po-pa 7 - 15 hod

### **COM PLUS CZ, a.s.**

se sídlem: Nad Krocínkou 317/48, 190 00 Praha 9  
IČ: 25772104 DIČ: CZ 25772104  
kontakt: Help Desk, tel.: 472702123, mobil: 724150190, e-mail: helpdesk@complus.cz  
Daniel Vondráček, mobil: 606610895, e-mail: daniel.vondracek@complus.cz

### **Ing. Václav Hlavatý**

se sídlem: V Lukách 2162, 269 01 Rakovník  
IČ: 44255501 DIČ:  
kontakt: Ing. Václav Hlavatý, mobil: 606632506, e-mail: dobrahlava@seznam.cz

### **SITEL, spol. s r.o.**

se sídlem: Baarova 957/15, 140 00 Praha 4  
IČ: 44797320 DIČ: CZ 44797320  
kontakt: Jiří Jedlička, mobil: 602 297 018, e-mail: jjedlicka@sitel.cz

### **Telkont s.r.o.**

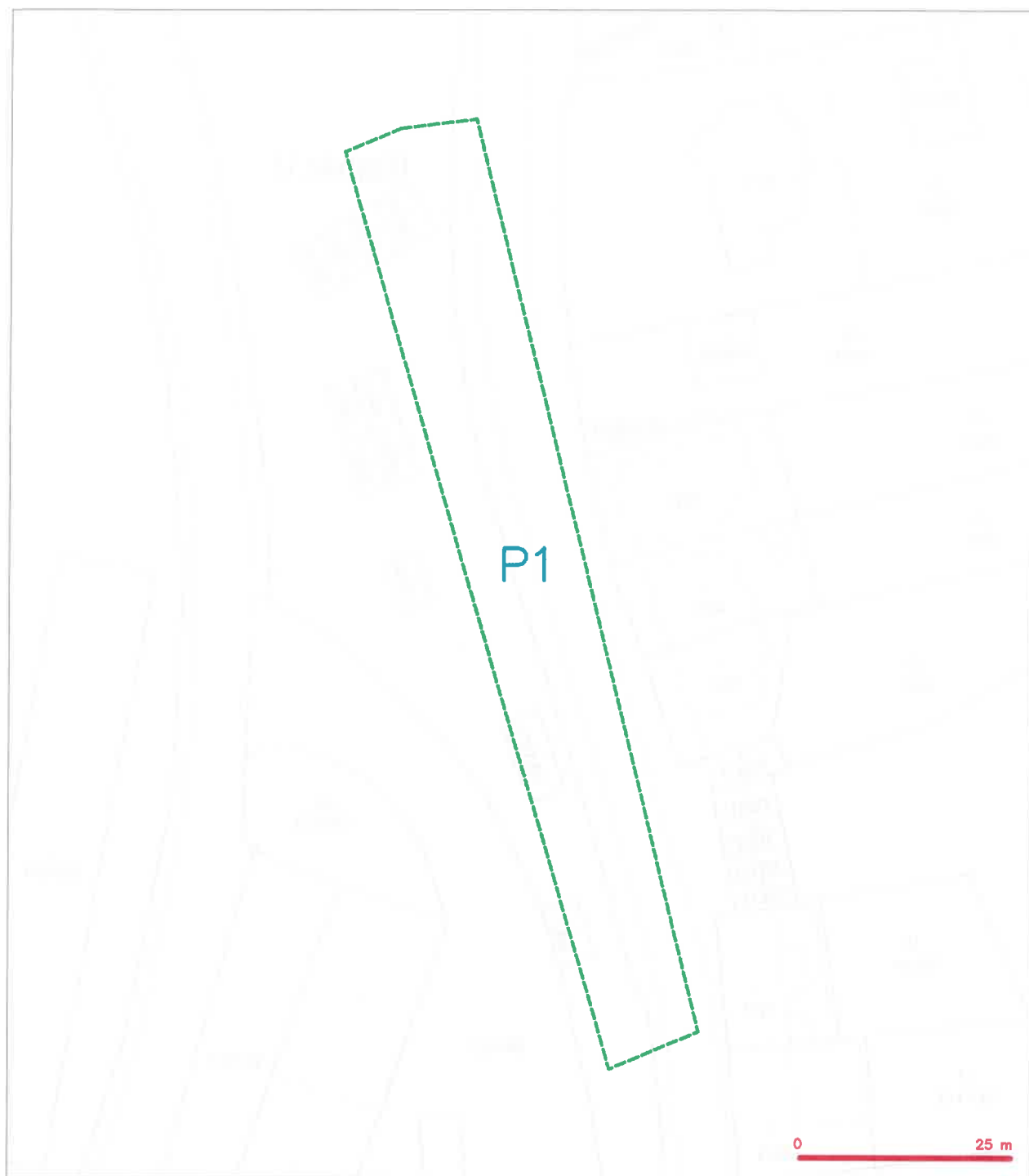
se sídlem: U Pivovaru 136, 415 01 Teplice  
IČ: 25467069 DIČ: CZ 25467069  
kontakt: Petr Pojer, tel.: 417539888, mobil: 605298762, e-mail: pojer@telkont.cz

### **TETA s.r.o.**

se sídlem: Klíšská 977/77, 400 01 Ústí nad Labem  
IČ: 47785781 DIČ: CZ 47785781  
kontakt: Rostislav Zumr, mobil: 605200035, e-mail: spravasi@teta.eu  
Jiří Smíšek, mobil: 605200027, e-mail: spravasi@teta.eu



# SITUAČNÍ VÝKRES - ZÁJMOVÉ ÚZEMÍ



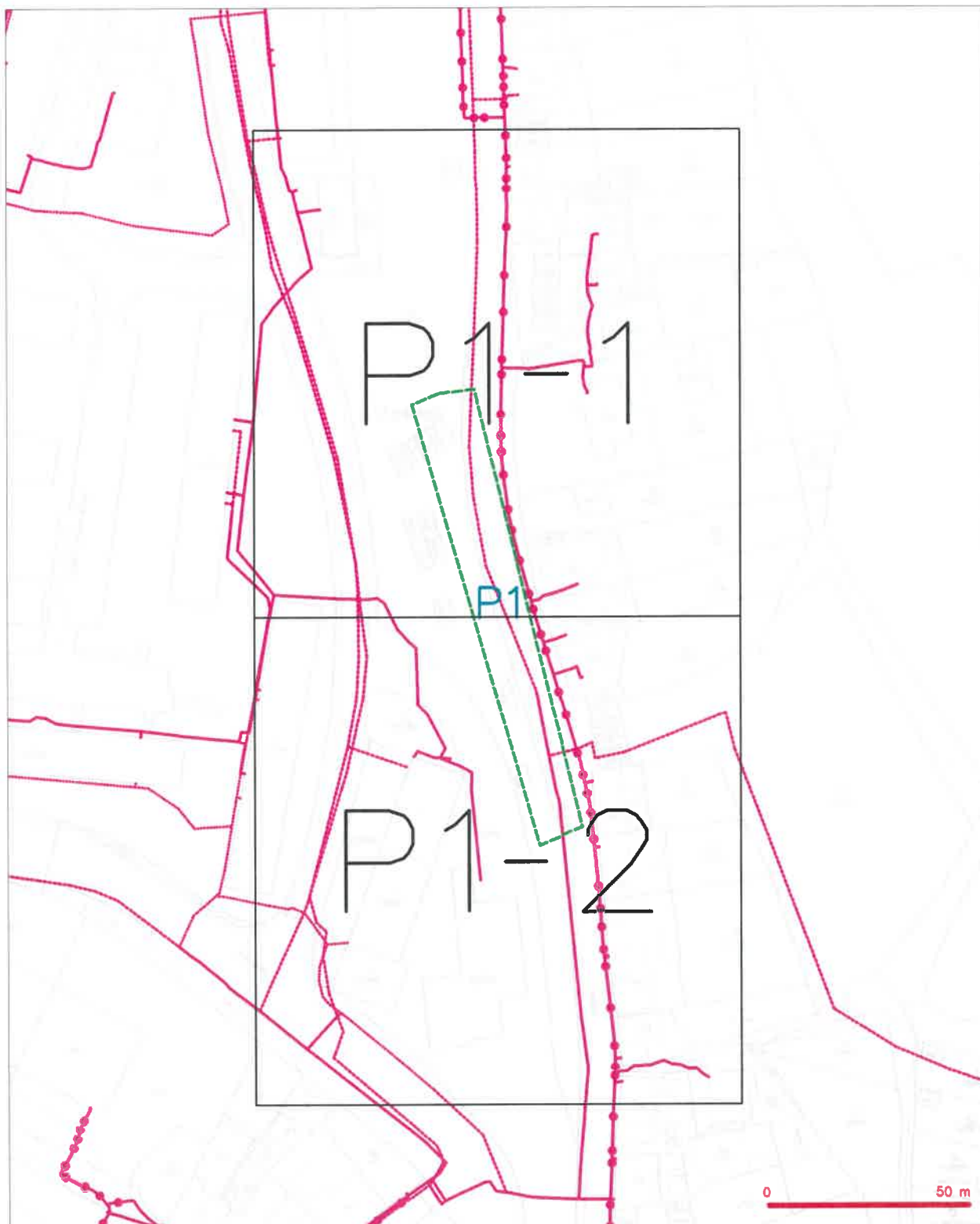
## LEGENDA

----- hranice zájmového území k vyjádření

*Kal*  
 CETIN a.s.  
 Českomoravská 2510/19, Libeň  
 190 00 Praha 9  
 DIČ: CZ04084063  
 102



# SITUAČNÍ VÝKRES - POLYGON I



## LEGENDA

- |  |   |  |   |
|--|---|--|---|
|  | trasa záporného domů k vyjádření                |  | nezaměřený průběh optického kabelu, NEPE trubky |
|  | NI přípojka, území z NI přípojkou CETIN         |  | nábo soustředěný optického a metalického kabelu |
|  | zaměřený průběh metalického kabelu              |  | radarové síle, vybrané pásmo radarové síle      |
|  | zaměřený průběh optického kabelu, NEPE trubky   |  | radarové síle                                   |
|  | nábo soustředěný optického a metalického kabelu |  | napájecí kabel                                  |
|  | nezaměřený průběh metalického kabelu            |  | napájecí kabel                                  |
|  | radarové síle                                   |  | podzemní síle                                   |
|  |   |  | síle z NI                                       |



**SITUAČNÍ VÝKRES - POLYGON 1, list kladu P1-1**



**LEGENDA**

- |                                    |  |                                    |  |
|------------------------------------|--|------------------------------------|--|
| — (green dashed line) —            | hranice nájezdového dvorů k vyjádření        | — (red dashed line with circles) — | nezaměřený průběh optického kabelu, NEPE trasy |
| — (blue dashed line) —             | NV přípojka, území z NV přípojkou CETIN      | — (red dashed line with circles) — | nabíjení optického kabelu, NEPE trasy          |
| — (red dashed line) —              | zaměřený průběh optického kabelu             | — (red dashed line with circles) — | radové síť, ochranné písmo radové síť          |
| — (red dashed line with circles) — | zaměřený průběh optického kabelu, NEPE trasy | — (red dashed line with circles) — | radové síť                                     |
| — (red dashed line with circles) — | nabíjení optického kabelu, NEPE trasy        | — (red dashed line with circles) — | napravovací síť                                |
| — (red dashed line with circles) — | nezaměřený průběh optického kabelu           | — (red dashed line with circles) — | podzemní síť čísl                              |
| — (red dashed line with circles) — | podzemní síť čísl                            | — (red dashed line with circles) — | síť s NV                                       |



## 4/4



---

AZ Consult, spol. s r.o.

Klíšská 1334/12

40001 Ústí nad Labem

---

NAŠE ZNAČKA

0101681240

VYŘÍZENO DNE

08.02.2022

---

**Sdělení o existenci energetického zařízení, sítě pro elektronickou komunikaci nebo zařízení technické infrastruktury v majetku společnosti ČEZ Distribuce, a. s., pro akci:**

**Bílina, sanace skalního masivu v Teplické ulici**

Vážený zákazníku,

Na základě Vaší žádosti 0101681240 ze dne 08.02.2022 Vám zasíláme sdělení o existenci energetického zařízení, sítě pro elektronickou komunikaci nebo zařízení technické infrastruktury v majetku společnosti ČEZ Distribuce, a. s., ve Vámi vymezeném zájmovém území.

Dovolujeme si Vás upozornit, že **sdělení nenahrazuje** vyjádření provozovatele distribuční soustavy k projektové dokumentaci pro územní nebo stavební řízení, k připojení nového odběru, zdroje elektrické energie nebo k navýšení rezervovaného příkonu a výkonu a s výjimkou havárií ani souhlas s činností v ochranném pásmu.

**Toto sdělení je platné do 08.08.2022** a je jedním z podkladů pro zpracování projektové dokumentace, pokud je taková dokumentace zpracovávána.

V majetku ČEZ Distribuce, a. s., se na Vámi uvedeném zájmovém území nachází nebo ochranným pásmem zasahuje energetické zařízení typu:

	síť NN	síť VN	síť VVN
Podzemní síť	střet	střet	
Nadzemní síť			

Stanice	
---------	--

V majetku ČEZ Distribuce, a. s., se na Vámi uvedeném zájmovém území nachází nebo ochranným pásmem zasahuje síť pro elektronickou komunikaci typu:

	síť pro elektronickou komunikaci
Podzemní síť	
Nadzemní síť	

Zařízení technické infrastruktury zahrnuje zejména vodovodní, kanalizační a plynové přípojky pro objekty ČEZ Distribuce a. s., a dále pak další podzemní a nadzemní zařízení sloužící pro provoz distribuční sítě. V majetku ČEZ Distribuce, a. s., se na Vámi uvedeném zájmovém území nachází nebo ochranným pásmem zasahuje zařízení technické infrastruktury:

	zařízení technické infrastruktury
Nadzemní nebo podzemní	



Energetické zařízení (mimo nadzemních sítí NN), zařízení sítě pro elektronickou komunikaci a zařízení technické infrastruktury je chráněno ochranným pásmem podle § 46 zákona č. 458/2000 Sb., o podmínkách podnikání a o výkonu státní správy v energetických odvětvích a o změně některých zákonů (energetický zákon), ve znění pozdějších předpisů. Přibližný průběh tras energetických zařízení, sítě pro elektronickou komunikaci (v trase kabelového vedení může být uloženo několik kabelů energetických i komunikačních) a tras zařízení technické infrastruktury zasíláme v příloze tohoto dopisu.

V případě existence **podzemních** energetických zařízení, sítě pro elektronickou komunikaci nebo zařízení technické infrastruktury je povinností stavebníka alespoň 14 dní před započatím zemních prací požádat telefonicky na 800 850 860 nebo e-mailem na [info@cezdistribuce.cz](mailto:info@cezdistribuce.cz) o tzv. **vytyčení trasy podzemního zařízení**, sítě pro elektronickou komunikaci nebo zařízení technické infrastruktury. O vytyčení lze požádat pouze na základě vydaného sdělení o existenci energetického zařízení, sítě pro elektronickou komunikaci nebo zařízení technické infrastruktury, a to (mimo havárií) nejpozději 30 dní před koncem jeho platnosti.

Dojde-li k obnažení podzemního vedení nebo k poškození energetického zařízení, sítě pro elektronickou komunikaci nebo zařízení se sítí pro elektronickou komunikaci související nebo zařízení technické infrastruktury ve vlastnictví ČEZ Distribuce, a. s., nahlaste nám prosím tuto skutečnost bezodkladně jako poruchu na bezplatnou linku 800 850 860.

Pokud uvažovaná **akce nebo činnost zasáhne do ochranného pásma** nadzemních vedení, trafostanic nebo sítě pro elektronickou komunikaci, popř. bude po vytyčení zjištěno, že zasahuje do ochranného pásma podzemních energetických zařízení nebo zařízení pro elektronickou komunikaci, je nutné písemně požádat společnost ČEZ Distribuce, a. s., o souhlas s činností v ochranném pásmu (formulář je k dispozici na [www.cezdistribuce.cz](http://www.cezdistribuce.cz) v části Formuláře / Činnosti v ochranných pásmech, kontaktní údaje pro podání Vaší žádosti naleznete v zápatí). Jestliže uvažovaná akce vyvolá potřebu dílčí změny trasy vedení nebo přemístění některých prvků energetického zařízení nebo sítě pro elektronickou komunikaci včetně souvisejícího zařízení, je nutné včas společnost ČEZ Distribuce, a. s., požádat o přeložku zařízení podle § 47 energetického zákona.

Zároveň Vás upozorňujeme, že v zájmovém území se může nacházet taktéž energetické zařízení, sít' pro elektronickou komunikaci nebo zařízení technické infrastruktury, které není v majetku společnosti ČEZ Distribuce, a. s.

V souvislosti s výše uvedeným si Vás dovoluujeme upozornit, že uvedené sdělení včetně jeho příloh obsahuje skutečnosti tvořící obchodní tajemství společnosti ČEZ Distribuce, a. s. Poskytnuté informace jsou dále také důvěrnými informacemi a obchodně citlivými informacemi společnosti ČEZ Distribuce, a. s. Z výše uvedených důvodů si Vás proto společnost ČEZ Distribuce, a. s., dovoluje upozornit, že s poskytnutými informacemi je potřeba nakládat dle platných právních předpisů, v opačném případě se vystavujete postihu ve smyslu platné právní úpravy. V této souvislosti si Vás dále dovoluujeme upozornit, že požadované informace nesmí být předány, sděleny, využity, zpřístupněny, či jiným způsobem postoupeny na jakoukoli třetí osobu bez předchozího prokazatelného souhlasu společnosti ČEZ Distribuce, a. s. Informace o existenci energetického zařízení, sítě pro elektronickou komunikaci a zařízení technické infrastruktury mohou být využity pouze pro účel, pro který byly vyžádány.

S pozdravem

**ČEZ Distribuce, a. s.**

Děčín, Děčín IV-Podmokly  
Teplická 874/8  
PSČ 405 02  
IČ: 24729035

#### **Přílohy**

1. Situační výkres zájmového území
2. Podmínky pro provádění činností v ochranných pásmech energetických zařízení, sítě pro elektronickou komunikaci a zařízení technické infrastruktury





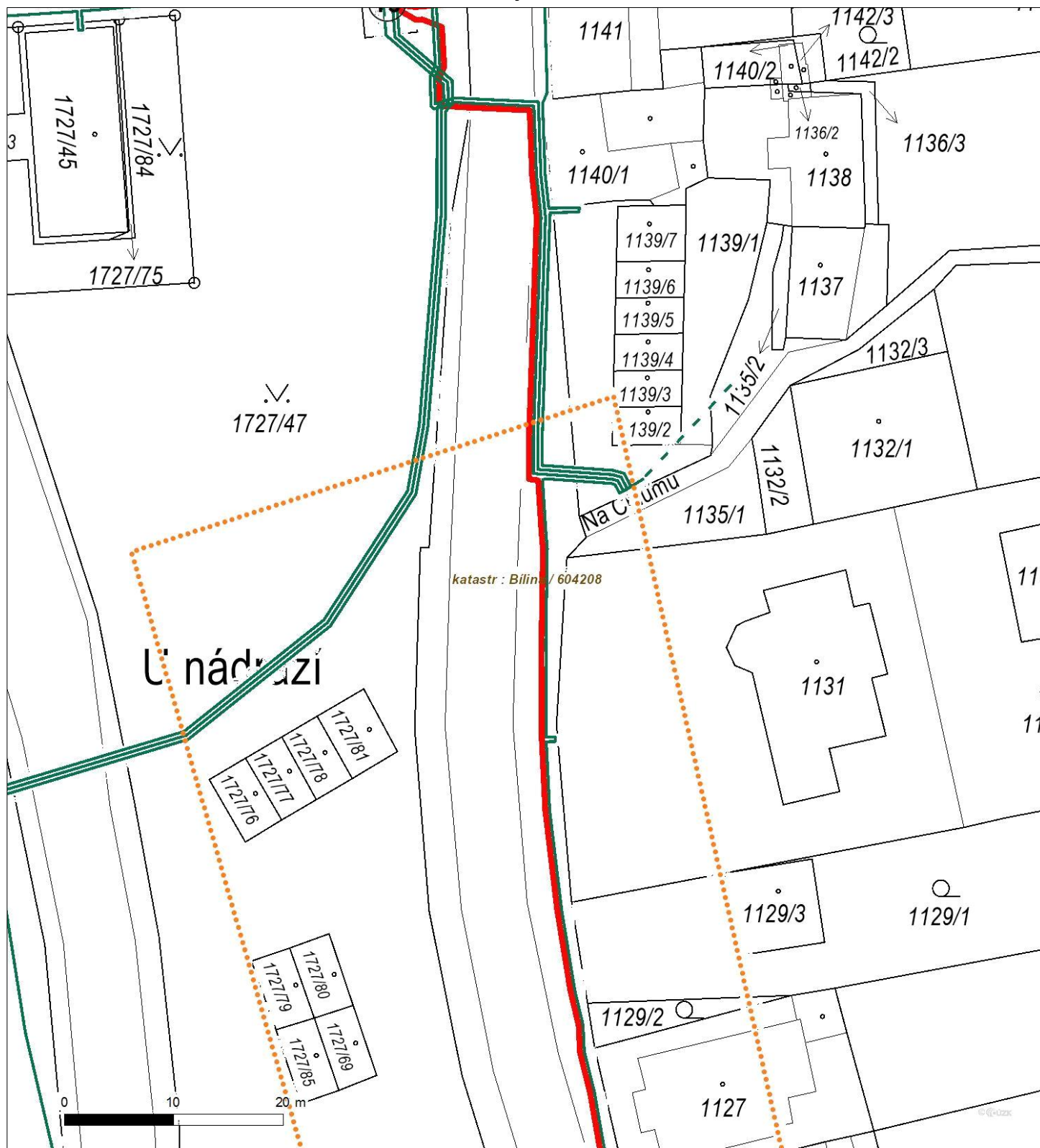




Platí pouze se sdělením číslo 0101681240.

Zakreslené polohy zařízení v příloze jsou pouze informativní.

## Situační výkres - list 1



Není-li zobrazena katastrální mapa, zadejte žádost znovu. Katastrální mapa je generována prostřednictvím externí WMS služby, jejíž provoz nezajišťuje společnost ČEZ Distribuce, a. s.

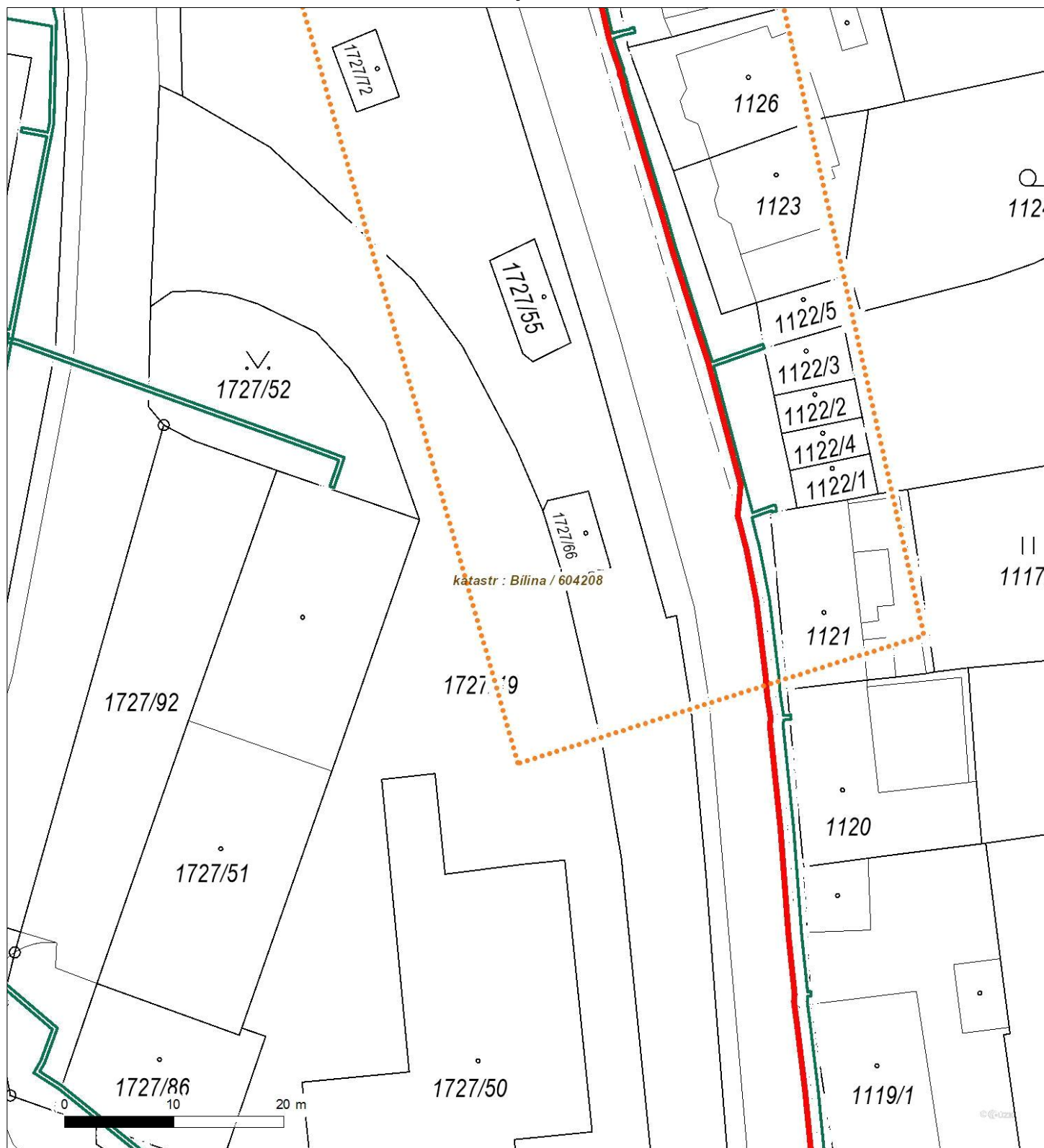




Platí pouze se sdělením číslo 0101681240.

Zakreslené polohy zařízení v příloze jsou pouze informativní.

## Situační výkres - list 2



Není-li zobrazena katastrální mapa, zadejte žádost znovu. Katastrální mapa je generována prostřednictvím externí WMS služby, jejíž provoz nezajišťuje společnost ČEZ Distribuce, a. s.



## **PODMÍNKY PRO PROVÁDĚNÍ ČINNOSTÍ V OCHRANNÝCH PÁSMECH PODZEMNÍCH VEDENÍ**

Ochranné pásmo podzemních vedení elektrizační soustavy do 110 kV vč. a vedení řídicí, měřicí a zabezpečovací techniky je stanoveno v § 46 odst. 5 zákona č. 458/2000 Sb., o podmínkách podnikání a o výkonu státní správy v energetických odvětvích a o změně některých zákonů (energetický zákon), ve znění pozdějších předpisů, a činí 1 metr po obou stranách krajního kabelu (energetického nebo pro elektronickou komunikaci) kabelové trasy, nad 110 kV činí 3 metry po obou stranách krajního kabelu.

**V ochranném pásmu podzemního vedení je podle § 46 odst. 8 a 10 energetického zákona zakázáno:**

- a) zřizovat bez souhlasu vlastníka těchto zařízení stavby či umisťovat konstrukce a jiná podobná zařízení, jakož i uskladňovat hořlavé a výbušné látky,
- b) provádět bez souhlasu vlastníka zemní práce,
- c) provádět činnosti, které by mohly ohrozit spolehlivost a bezpečnost provozu těchto zařízení nebo ohrozit život, zdraví či majetek osob,
- d) provádět činnosti, které by znemožňovaly nebo podstatně znesnadňovaly přístup k těmto zařízením,
- e) vysazovat trvalé porosty a přejíždět vedení mechanizmy o celkové hmotnosti nad 6 tun.

Pokud stavba nebo stavební činnost zasahuje do ochranného pásma podzemního vedení, je třeba požádat o písemný souhlas vlastníka nebo provozovatele tohoto zařízení na základě § 46 odst. 8 a 11 energetického zákona.

**V ochranných pásmech podzemních energetických vedení a sítí pro elektronickou komunikaci je třeba dále dodržovat následující podmínky:**

1. Dodavatel prací musí před zahájením prací zajistit vytyčení podzemního zařízení a prokazatelně seznámit pracovníky, jichž se to týká, s jejich polohou a upozornit na odchylky od výkresové dokumentace.
2. Výkopové práce do vzdálenosti 1 metr od osy (krajního) kabelu musí být prováděny ručně.
3. Zemní práce musí být prováděny v souladu s ČSN 73 6133 Návrh a provádění zemního tělesa pozemních komunikací a při zemních pracích musí být dodrženo Nařízení vlády č. 591/2006 Sb., bližších minimálních požadavků na bezpečnost a ochranu zdraví při práci na staveništích.
4. Místa křížení a souběhy ostatních zařízení a staveb se zařízeními energetickými, komunikačními sítěmi pro elektronickou komunikaci nebo zařízeními technické infrastruktury musí být vyprojektovány a provedeny v souladu s platnými normami a předpisy, zejména s ČSN 33 2000-5-52, ČSN EN 50110-1, ČSN EN 50341-1, ČSN 73 6005 a PNE 33 0000-6, PNE 33 3301, PNE 34 1050.
5. Dodavatel prací musí oznámit příslušnému provozovateli distribuční soustavy zahájení prací minimálně 3 pracovní dny předem.
6. Při potřebě přejíždění trasy podzemních vedení nebo podzemních zařízení vozidly nebo mechanizmy je třeba po dohodě s vlastníkem provést dodatečnou ochranu proti mechanickému poškození.
7. Manipulovat s obnaženými kabely pod napětím je možné pouze se souhlasem vlastníka. Odkryté zařízení sítě pro elektronickou komunikaci včetně ochranné trubky (HDPE apod.) musí být řádně zabezpečeno při práci i proti poškození nepovolanou osobou.
8. Před záhozem kabelové trasy musí být zástupce vlastníka kabelu / ochranné trubky vyzván ke kontrole uložení. Pokud toto organizace provádějící zemní práce neprovede, vyhrazuje si provozovatel distribuční soustavy právo nechat inkriminované místo znovu odkryt.
9. Při záhozu musí být zemina pod kabely řádně udusána, kabely zapískovány a provedeno krytí proti mechanickému poškození. Podkopané kabely sítě elektronické komunikace budou podloženy ve vzdálenosti 1,5 m a zemina pod podložením musí být řádně upěchována. Pro zavěšení kabelu nebude použito sousedních kabelů nebo potrubí. Kabelové spojky budou uloženy vodorovně na můstku. Při práci s vysazováním a podkládáním kabelů stavebník včas vyzve k přítomnosti pracovníka pověřeného společností ČEZ Distribuce, a. s.
10. Bez předchozího souhlasu je zakázáno snižovat nebo zvyšovat vrstvu zeminy nad kabelem.
11. Každé poškození zařízení provozovatele distribuční soustavy musí být okamžitě nahlášeno na bezplatnou linku ČEZ Distribuce 800 850 860, která je Vám k dispozici 24 hodin denně, 7 dní v týdnu.
12. Ukončení stavby musí být neprodleně ohlášeno příslušnému provozovatelův útvaru.
13. **Po dokončení stavby provozovatel distribuční soustavy nesouhlasí s vyhlášením ochranného pásma nových rozvodů, které jsou budovány, protože se již jedná o práce v ochranném pásmu zařízení provozovatele distribuční soustavy. Případné opravy nebo rekonstrukce na svém zařízení nebude provozovatel distribuční soustavy provádět na výjimku z ochranného pásma nebo na základě souhlasu s činností v tomto pásmu.**

Případné nedodržení uvedených podmínek bude řešeno příslušným stavebním úřadem nebo nahlášeno Energetickému regulačnímu úřadu jako správní delikt ve smyslu příslušného ustanovení energetického zákona spočívající v porušení zákazu provádět činnosti v ochranných pásmech dle § 46 uvedeného zákona.



## PODMÍNKY PRO PROVÁDĚNÍ ČINNOSTÍ V OCHRANNÝCH PÁSMECH NADZEMNÍCH VEDENÍ

Ochranné pásmo nadzemního vedení distribuční soustavy podle § 46 odst. 3 zákona č. 458/2000 Sb., o podmínkách podnikání a o výkonu státní správy v energetických odvětvích a o změně některých zákonů (energetický zákon), je souvislý prostor vymezený svislými rovinami vedeními po obou stranách vedení ve vodorovné vzdálenosti měřené kolmo na vedení, které činí od krajního vodiče vedení na obě jeho strany:

- a) u napětí nad 1 kV a do 35 kV včetně
  - pro vodiče bez izolace 7 metrů (resp. 10 metrů u zařízení postaveného do 31. 12. 1994, vyjma lesních průseků, kde rozsah ochranného pásma i do uvedeného data činí 7 metrů),
  - pro vodiče s izolací základní 2 metry,
  - pro závěsná kabelová vedení 1 metr;
- b) u napětí nad 35 kV do 110 kV včetně
  - pro vodiče bez izolace 12 metrů (resp. 15 metrů u zařízení postaveného do 31. 12. 1994),
  - pro vodiče s izolací základní 5 metrů;
- c) u zařízení sítě pro elektronickou komunikaci 1 metr od krajního vedení.

Poznámka: Nadzemní vedení nízkého napětí (do 1 kV) není chráněno ochranným pásmem. Při činnostech prováděných v jeho blízkosti (práce v blízkosti) je nutné dodržet vzdálenosti dané ČSN EN 50110-1.

**V ochranném pásmu nadzemního vedení je podle § 46 odst. 8 a 9 energetického zákona zakázáno:**

1. zřizovat bez souhlasu vlastníka těchto zařízení stavby či umisťovat konstrukce a jiná podobná zařízení, jakož i uskladňovat hořlavé a výbušné látky,
2. provádět bez souhlasu vlastníka zemní práce,
3. provádět činnosti, které by mohly ohrozit spolehlivost a bezpečnost provozu těchto zařízení nebo ohrozit život, zdraví či majetek osob,
4. provádět činnosti, které by znemožňovaly nebo podstatně znesnadňovaly přístup k těmto zařízením,
5. vysazovat chmelnice a nechávat růst porosty nad výšku 3 metry.

Pokud stavba nebo stavební činnost zasahuje do ochranného pásma nadzemního vedení, je třeba požádat o písemný souhlas vlastníka nebo provozovatele tohoto zařízení na základě § 46 odst. 8 a 11 energetického zákona.

**V ochranných pásmech nadzemních energetických vedení a sítí pro elektronickou komunikaci je třeba dále dodržovat následující podmínky:**

1. Při pohybu nebo pracích v blízkosti elektrického vedení se nesmí osoby, předměty, prostředky nemající povahu jeřábu přiblížit k živým částem vodičů vysokého napětí blíže než 2 metry a u vodičů velmi vysokého napětí blíže než 3 metry (dle PNE 330000-6), pokud není větší vzdálenost stanovena v jiném předpisu (např. ČSN ISO 12480-1).
2. Jeřáby a jim podobná zařízení musí být umístěny tak, aby v kterékoli poloze byly všechny jejich části mimo ochranné pásmo vedení, a musí být zamezeno vyvrstvení lana.
3. Je zakázáno stavět budovy nebo jiné objekty v ochranných pásmech nadzemních vedení vysokého napětí.
4. Je zakázáno, provádět veškeré pozemní práce, při kterých by byla narušena stabilita podpěrných bodů (sloupů nebo stožárů).
5. Je zakázáno upevňovat antény, reklamy, ukazatele apod. pod, přes nebo přímo na stožáry elektrického vedení.
6. Dodavatel prací musí prokazatelně seznámit své pracovníky, jichž se to týká s ČSN EN 50110-1.
7. Pokud není možné dodržet body č. 1 až 4, je možné požádat příslušný provozní útvar provozovatele distribuční soustavy o další řešení (zajištění odborného dohledu pracovníka s elektrotechnickou kvalifikací dle Vyhlášky č. 50/1978 Sb., vypnutí a zajištění zařízení, zaizolování živých částí apod.), pokud nejsou tyto podmínky již součástí jiného vyjádření ke konkrétní stavbě.
8. V případě požadavku na vypnutí zařízení po nezbytnou dobu provádění prací je nutné požádat minimálně 2 měsíce před požadovaným termínem. V případě vedení nízkého napětí je možné též požádat o zaizolování části vedení.
9. Stavba bude situována tak, aby každá její část včetně dočasných zařízení byla vzdálena nejméně 1,5 m od osy nadzemního zařízení pro elektronickou komunikaci.
10. Do vzdálenosti 1,5 metru od osy nadzemního zařízení pro elektronickou komunikaci nebudou používány mechanismy ohrožující provoz zařízení, skladování materiál, zemina, prováděny postřiky nebo jiná činnost, která by mohla ohrozit provoz zařízení nebo jiného zařízení souvisejícího s nadzemní sítí pro elektronickou komunikaci.

Případné nedodržení uvedených podmínek bude řešeno příslušným stavebním úřadem nebo nahlášeno Energetickému regulačnímu úřadu jako správní delikt ve smyslu příslušného ustanovení energetického zákona, spočívající v porušení zákazu provádět činnosti v ochranných pásmech dle § 46 uvedeného zákona.





## PODMÍNKY PRO PROVÁDĚNÍ ČINNOSTÍ V OCHRANNÝCH PÁSMECH ELEKTRICKÝCH STANIC

Ochranné pásmo elektrické stanice je stanoveno v § 46 odst. 6 zákona č. 458/2000 Sb., o podmínkách podnikání a o výkonu státní správy v energetických odvětvích a o změně některých zákonů (energetický zákon), a je vymezeno svislými rovinami vedenými ve vodorovné vzdálenosti:

- a) u venkovních elektrických stanic a dále stanic s napětím větším než 52 kV v budovách 20 metrů vně od oplocení nebo v případě, že stanice není oplocena, 20 metrů od vnějšího líce obvodového zdiva,
- b) u stožárových elektrických stanic a věžových stanic s venkovním přívodem s převodem napětí z úrovně nad 1 kV a menší než 52 kV na úroveň nízkého napětí 7 m od vnější hrany půdorysu stanice ve všech směrech,
- c) u kompaktních a zděných el. stanic s převodem napětí z úrovně nad 1 kV a menší než 52 kV na úroveň nízkého napětí 2 metry od vnějšího pláště stanice ve všech směrech,
- d) u vestavěných el. stanic 1 metr vně od obestavění.

**V ochranném pásmu elektrické stanice je podle § 46 odst. 8 a 10 energetického zákona zakázáno:**

- 1. zřizovat bez souhlasu vlastníka těchto zařízení stavby či umisťovat konstrukce a jiná podobná zařízení, jakož i uskladňovat hořlavé a výbušné látky,
- 2. provádět bez souhlasu vlastníka zemní práce,
- 3. provádět činnosti, které by mohly ohrozit spolehlivost a bezpečnost provozu těchto zařízení nebo ohrozit život, zdraví či majetek osob,
- 4. provádět činnosti, které by znemožňovaly nebo podstatně znesnadňovaly přístup k těmto zařízením.

Pokud stavba nebo stavební činnost zasahuje do ochranného pásma elektrické stanice, je třeba požádat o písemný souhlas vlastníka nebo provozovatele tohoto zařízení na základě § 46 odst. 8 a 11 energetického zákona.

**V ochranném pásmu elektrické stanice je dále zakázáno provádět činnosti, které by mohly mít za následek ohrožení bezpečnosti a spolehlivosti provozu stanice nebo zmenšující či podstatně znesnadňující její obsluhu a údržbu a to zejména:**

- 5. provádět výkopové práce ohrožující zaústění podzemních vedení vysokého a nízkého napětí nebo stabilitu stavební části el. stanice (viz podmínky pro činnosti v ochranných pásmech podzemního vedení),
- 6. skladovat či umisťovat předměty bránící přístupu do elektrické stanice nebo k rozvaděčům vysokého nebo nízkého napětí,
- 7. umisťovat antény, reklamy, ukazatele apod.,
- 8. zřizovat oplocení, které by znemožnilo obsluhu el. stanice.

Případné nedodržení uvedených podmínek bude řešeno příslušným stavebním úřadem nebo nahlášeno Energetickému regulačnímu úřadu jako správní delikt ve smyslu příslušného ustanovení energetického zákona spočívající v porušení zákazu provádět činnosti v ochranných pásmech dle § 46 uvedeného zákona.





## PODMÍNKY PRO PROVÁDĚNÍ ČINNOSTÍ V OCHRANNÝCH PÁSMECH NEBO BEZPROSTŘEDNÍ BLÍZKOSTI ZAŘÍZENÍ TECHNICKÉ INFRASTRUKTURY

Ochranné pásmo zařízení technické infrastruktury činí 1 metr po obou stranách od potrubí nebo kabelu.

V ochranném pásmu zařízení technické infrastruktury je zakázáno bez souhlasu společnosti ČEZ Distribuce, a. s., provádět činnosti, které by mohly ohrozit vodárenské, plynárenské, kanalizační nebo jiné zařízení technické infrastruktury, jejich spolehlivost a bezpečnost provozu. Při provádění veškerých činností v ochranném pásmu i mimo ně nesmí dojít k poškození těchto zařízení.

V projektech v bezprostřední blízkosti zařízení technické infrastruktury je nutno dodržet vzájemné vzdálenosti inženýrských sítí dle ČSN 73 6005.



00000000101702847900

MÍSTO ODESLÁNÍ / DNE  
Plzeň 20. 5. 2022

**www.cezdistribuce.cz**









---

**ŽADATEL**

AZ Consult, spol. s r.o.

Klíšská 1334/12

40001 Ústí nad Labem

---

NAŠE ZNAČKA  
0700504291

VYŘIZUJE / LINKA

VYŘÍZENO DNE  
08.02.2022

---

**Sdělení o existenci komunikačního vedení společnosti ČEZ ICT Services, a. s.**Název akce: **Bílina, sanace skalního masivu v Teplické ulici**Účel: **Existence sítě**

Vážený zákazníku,  
dovolujeme si reagovat na Vaši žádost číslo 0700504291 ze dne 08.02.2022, která se týkala sdělení o existenci komunikačního zařízení na Vámi určeném zájmovém území.

Dle vědomí společnosti ČEZ ICT Services, a. s., se na Vámi vymezeném zájmovém území:  
**nenachází komunikační zařízení v majetku společnosti ČEZ ICT Services, a. s.**

Zároveň si Vás dovoluujeme upozornit, že není vyloučeno, že se ve Vámi vymezeném zájmovém území nachází jiné zařízení, které není v majetku společnosti ČEZ ICT Services, a. s.

Toto sdělení je platné do 08.02.2023.

V souvislosti s výše uvedeným si Vás dovoluujeme upozornit, že sdělení o existenci či neexistenci sítě představuje skutečnosti tvořící obchodní tajemství společnosti ČEZ ICT Services, a. s. Poskytnuté informace jsou dále také důvěrnými informacemi společnosti ČEZ ICT Services, a. s. Z výše uvedených důvodů si Vás proto společnost ČEZ ICT Services, a. s., dovoluje upozornit, že s poskytnutými informacemi je potřeba nakládat dle platných právních předpisů, v opačném případě se vystavujete postihu ve smyslu platné právní úpravy. V této souvislosti si Vás dovoluujeme rovněž upozornit, že požadované informace nesmí být předány, sděleny, využity, zpřístupněny, či jiným způsobem postoupeny na jakoukoli třetí osobu bez předchozího prokazatelného souhlasu společnosti ČEZ ICT Services, a. s. Informace o existenci sítě mohou být využity pouze pro účel, pro který byly vyžádány.

**ČEZ ICT Services, a. s.**

Praha, Praha 4  
Duhová 1531/3  
PSČ 140 53  
IČ: 26470411

**Přílohy**

Situační výkres zájmového území

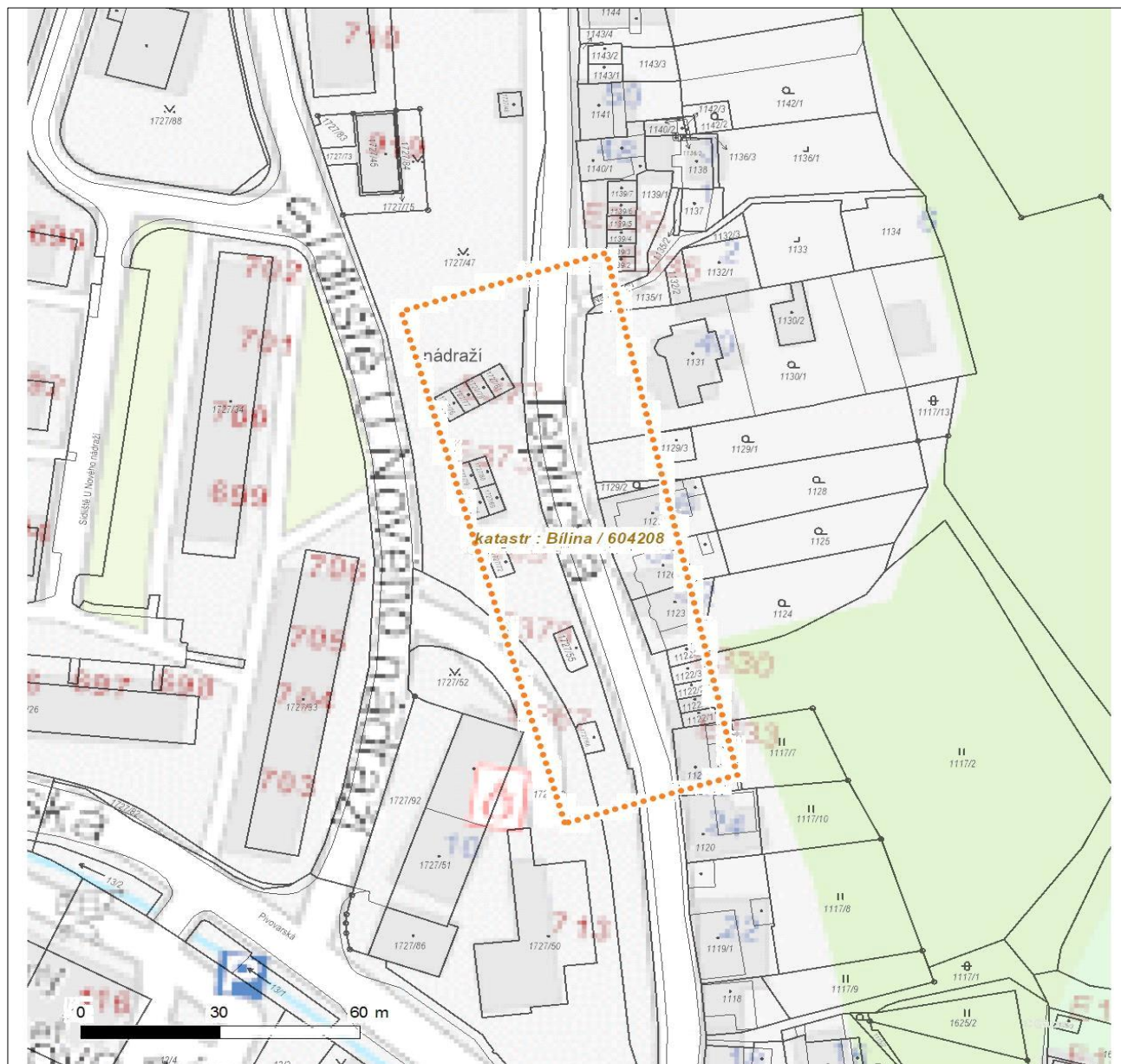




Platí pouze se sdělením číslo 0700504291.

Zakreslené polohy zařízení v příloze jsou pouze informativní.

### Situační výkres zájmového území



#### LEGENDA

- |           |                           |           |                             |
|-----------|---------------------------|-----------|-----------------------------|
| ■ ■ ■ ■ ■ | Nadzemní optické vedení   | — — — — — | Radioreléový spoj vzduch    |
| — — — — — | Podzemní optické vedení   | .....     | Zájmové území               |
| ■ ■ ■ ■ ■ | Nadzemní metalické vedení | — — — — — | Hranice katastrálního území |
| — — — — — | Podzemní metalické vedení |           |                             |



AZ Consult, spol. s r.o.  
Hübschová Aneta  
Klíšská 1334/12  
40001 Ústí nad Labem

VÁŠ DOPIS ZNAČKY / ZE DNE

2022359431 / 08.02.2022

NAŠE ZNAČKA

1948\_027\_2022\_TKP

VYŘIZUJE / TELEFON

Tkáč / 606 803 729

MÍSTO ODESLÁNÍ / DNE

Ostrava / 15.02.2022

**Věc: Vyjádření k existenci sítí pro akci „Bílina, sanace skalního masivu v Teplické ulici“**

Na základě Vaší žádosti o vyjádření k existenci sítí spravovaných společností ČEZ LDS s.r.o. v zájmovém území stavby při akci „Bílina, sanace skalního masivu v Teplické ulici“, Vám sdělujeme, že v daném zájmovém území se nenachází žádné sítě ve správě ČEZ LDS s.r.o.

**Platnost vyjádření je 12 měsíců od data odeslání.**

V případě jakýchkoliv dotazů mne kontaktujte na výše uvedený telefonický kontakt.

S pozdravem,

**Jan Pospíšil**

Manažer provozu LDS  
**ČEZ LDS s.r.o., člen ČEZ ESCO**



ČEZ LDS s.r.o.  
Duhová 1444/2, 140 00 Praha 4  
Provozovna: Pražská tř. 2738/94  
370 04 České Budějovice  
IČ: 01873237, DIČ: CZ01873237  
www.cezlids.cz (3)

mobil: +420 602 659 489

e-mail: [jan.pospisil@cez.cz](mailto:jan.pospisil@cez.cz)

ČEZ LDS s.r.o.

Duhová 1444/2, Michle, 140 00 Praha 4 | tel.: +420 776 211 851, e-mail: [cezlids@cez.cz](mailto:cezlids@cez.cz), [www.cez.cz](http://www.cez.cz) | IČ: 018 73 237, DIČ: CZ01873237 zapsána v obchodním rejstříku vedeném Městským soudem v Praze, oddíl C, vložka 267958 korespondenční adresa Pražská tř. 2738/94, 370 01 České Budějovice

SKUPINA ČEZ





naše značka  
5002551167  
vyřizuje  
Jaroslav Kápička  
datum  
08.02.2022

AZ Consult, spol. s r.o.  
Klíšská 1334/12  
40001 Ústí nad Labem

Věc:  
**Bílina, sanace skalního masivu v Teplické ulici**

K.ú. - p.č.: Bílina

Stavebník: AZ Consult, spol. s r.o., Klíšská 1334/12, 40001 Ústí nad Labem

Účel stanoviska: Informace o výskytu sítí (formát PDF)

GasNet, s.r.o., jako provozovatel distribuční soustavy (PDS) a technické infrastruktury, zastoupený GasNet Služby, s.r.o., vydává toto stanovisko:

TOTO STANOVISKO SLOUŽÍ POUZE JAKO SDĚLENÍ O POLOZE A PRŮBĚHU PLYNÁRENSKÝCH ZAŘÍZENÍ A PLYNOVODNÍCH PŘÍPOJEK (dále jen PZ) V ZÁJMOVÉM ÚZEMÍ VYZNAČENÉM V PŘÍLOZE.

STANOVISKO BYLO VYGENEROVÁNO NA ZÁKLADĚ VAŠÍ ŽÁDOSTI AUTOMATICKY.

V zájmovém území vyznačeném v příloze tohoto stanoviska, nebo jeho blízkosti se NACHÁZÍ PROVOZOVANÁ PZ ve vlastnictví nebo správě GasNet s.r.o. - viz příloha s informativní polohou PZ a informací v legendě.

Upozorňujeme, že v zájmovém území vyznačeném v příloze tohoto stanoviska se mohou nacházet PZ, která jsou ve fázi výstavby a doposud nebyla předána GasNet s.r.o. k provozování.

Taktéž se v zájmovém území mohou nacházet PZ jiných vlastníků či správců, případně i dlouhodobě nefunkční/neprovozovaná PZ bez dostupných informací o jejich poloze a vlastnictví.

Tato PZ NEJSOU v příloze vyznačena a NEJSOU předmětem tohoto stanoviska.

TOTO STANOVISKO NELZE POUŽÍT PRO:

- jednání s orgány státní správy ve věcech územního plánování a stavebního řádu dle zákona č. 183/2006 Sb. v platném znění ve věci územního řízení, řízení o územním souhlasu, veřejnoprávní smlouvy pro umístění stavby, zjednodušeného územní řízení, ohlášení, stavebního řízení, společné územního a stavebního řízení, vodoprávního rozhodnutí, veřejnoprávní smlouvy o provedení stavby nebo oznámení stavebního záměru s certifikátem autorizovaného inspektora.

- pro zahájení stavební činnosti v ochranném a bezpečnostním pásmu PZ včetně objednání vytyčení za tímto účelem

TOTO STANOVISKO LZE POUŽÍT POUZE PRO:

- případné upřesnění polohy PZ jeho vytyčením za účelem zpracování projektové dokumentace stavby. Vytyčení provede příslušná provozní oblast ZDARMA. Formulář a kontakt naleznete na <https://www.gasnet.cz/cs/ds-vytyceni-pz/>, lze využít QR kód, který je uveden v tomto stanovisku. Při podání žádosti uvede žadatel naši značku (číslo jednací) uvedenou v úvodu tohoto stanoviska. O provedeném vytyčení trasy bude sepsán protokol.

POKUD HODLÁTE POUŽÍT POSKYTNUTÉ INFORMACE PRO ZPRACOVÁNÍ PROJEKTOVÉ DOKUMENTACE (dále jen PD) ZA ÚČELEM ZÍSKÁNÍ SOUHLASU SE STAVEBNÍ ČINNOSTÍ V OCHRANNÉM A BEZPEČNOSTNÍM PÁSMU PZ, SDĚLUJEME VÁM TYTO DALŠÍ INFORMACE:

1) O poskytnutí polohy stávajících PZ ve správě GasNet, s.r.o. v digitální podobě (dgn,dwg) lze požádat prostřednictvím služby Vektorová data, která je dostupná na <https://dpo.gasnet.cz/zadost-o-vektorova-data>. Tato služba je určena odborné veřejnosti (projekční firmy) a obcím a krajům (oblast územního plánování).

2) PD, ve které budou zakreslena PZ dle poskytnutých mapových nebo elektronických podkladů, požadujeme předložit k

**GasNet Služby, s.r.o.**

Plynárenská 499/1 · Zábřovice · 602 00 Brno · T 555 90 10 10 · [www.gasnet.cz](http://www.gasnet.cz)

IČ: 27935311 · DIČ: CZ27935311

**Zápis do obchodního rejstříku:** Krajský soud v Brně, sp. zn. C 57165, dne 26. 7. 2007

**Certificate of incorporation:** Regional Court in Brno, ref. number C 57165, on 26th July 2007

Zákaznická linka GasNet 555 90 10 10, [info@gasnet.cz](mailto:info@gasnet.cz), [www.gasnet.cz](http://www.gasnet.cz)



odsouhlasení podáním žádosti na portálu Distribuce plynu online <https://dpo.gasnet.cz/zadost-o-stanovisko>. Tato povinnost je dána ustanovením zákona č. 458/2000 Sb., §68 a §69.

3) PD bude vypracována ve smyslu stavebního zákona č. 183/2006 Sb. ve znění pozdějších předpisů.

4) Pokud v poskytnutých mapových podkladech naleznete informaci o PLÁNOVANÉ STAVBĚ PŘED REALIZACÍ, jedná se o situaci, kdy v zájmovém území nebo v jeho blízkosti se připravuje plynárenská stavba (rekonstrukce, nová výstavba, přeložka). V případě, že se bude jednat o připravovanou investici GasNet s.r.o., požadujeme Vaši stavbu koordinovat s naším záměrem.

5) Pokud v poskytnutých mapových podkladech naleznete informaci o PROVEDENÉ VÝSTAVBĚ, KTERÁ NENÍ UVEDENA DO PROVOZU, jedná se o situaci, kdy v zájmovém území nebo v jeho blízkosti je vybudováno PZ, které bude v blízké době uvedeno do provozu. Na tato PZ se vztahují ochranná, případně bezpečnostní pásma dle zákona č. 458/2000 Sb. ve znění pozdějších předpisů. Informace o možnosti poskytnutí digitálních dat (dgn,dwg) a podmínky výdeje získáte na adrese: <http://www.gasnet.cz/cs/zadost-o-vektorova-data/>.

6) Pokud Vaše zájmové území protíná PÁSMO VLIVU ANODOVÉHO UZEMNĚNÍ STANICE KATODICKÉ OCHRANY (SKAO), je třeba individuálního posouzení v závislosti na připravované stavbě. Je nutné podat novou žádost na <https://dpo.gasnet.cz/zadost-o-stanovisko> s důvodem žádosti Předprojektová příprava. K žádosti připojte podrobné informace o záměru stavby a její konstrukci. Obdržíte stanovisko, kde budou sděleny podrobné podmínky pro umístění stavby v blízkosti tohoto řízení.

7) V případě potřeby dalších informací kontaktujte technika prostřednictvím Kontaktního systému <http://www.gasnet.cz/cs/kontaktni-system/> (Stanovisko k existenci sítí a ke stavbě NEplynárenského zařízení).

#### PLYNOFIKACE NEMOVITOSTI:

Požadavek na připojení nového odběrného místa nebo technické změny u existujícího odběrného místa musí být projednán prostřednictvím žádosti o připojení k distribuční soustavě. Podrobné informace naleznete na stránkách GasNet s.r.o. <https://www.gasnet.cz/cs/zakaznik/>.

V případě, že plánovaná plynifikace vyvolá rozšíření plynovodní sítě (připojení více odběrných míst), musí být toto projednáno s GasNet s.r.o. Podrobné informace naleznete na stránkách <https://www.gasnet.cz/cs/zadost-o-rozsireni-ds/>.

Toto stanovisko platí pouze pro území vyznačené v příloze tohoto stanoviska a to 24 měsíců ode dne jeho vydání.

Za správnost a úplnost dokumentace předložené s žádostí včetně jejího souladu s platnými předpisy plně zodpovídá její zpracovatel. Stanovisko nenahrazuje případná další stanoviska k jiným částem stavby.

V případě další korespondence nebo jednání (např. změna stavby) uvádějte naši značku - 5002551167 a datum tohoto stanoviska. Kontakty jsou k dispozici na <https://www.gasnet.cz/cs/kontaktni-system/>.

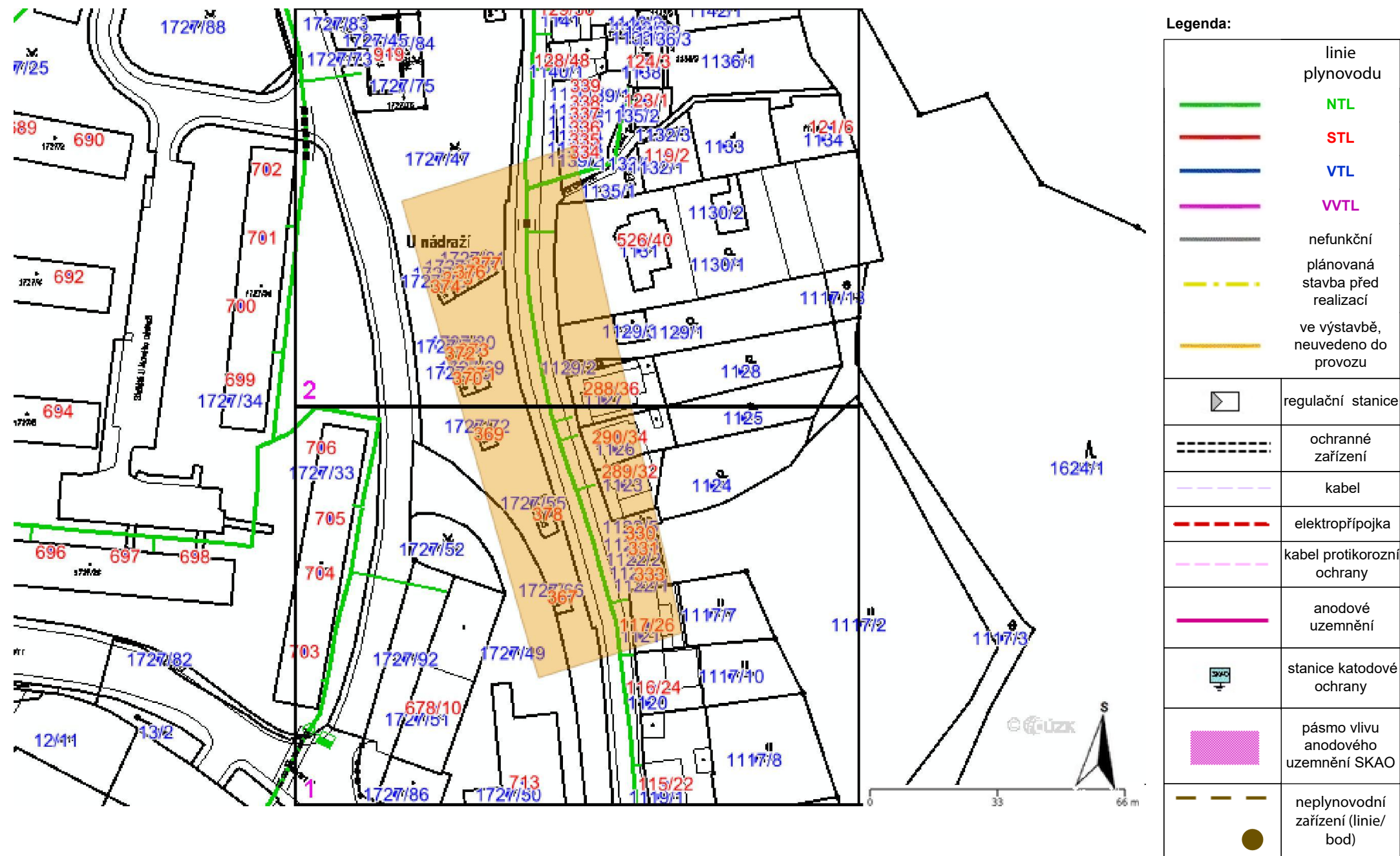


GasNet, s.r.o.  
zastoupená společností GasNet Služby, s.r.o., IČ 27935311  
Jaroslav Kápička  
Vedoucí zpracování externích požadavků  
Odbor zpracování externích požadavků

Přílohy: Detailní zákres plynárenského zařízení



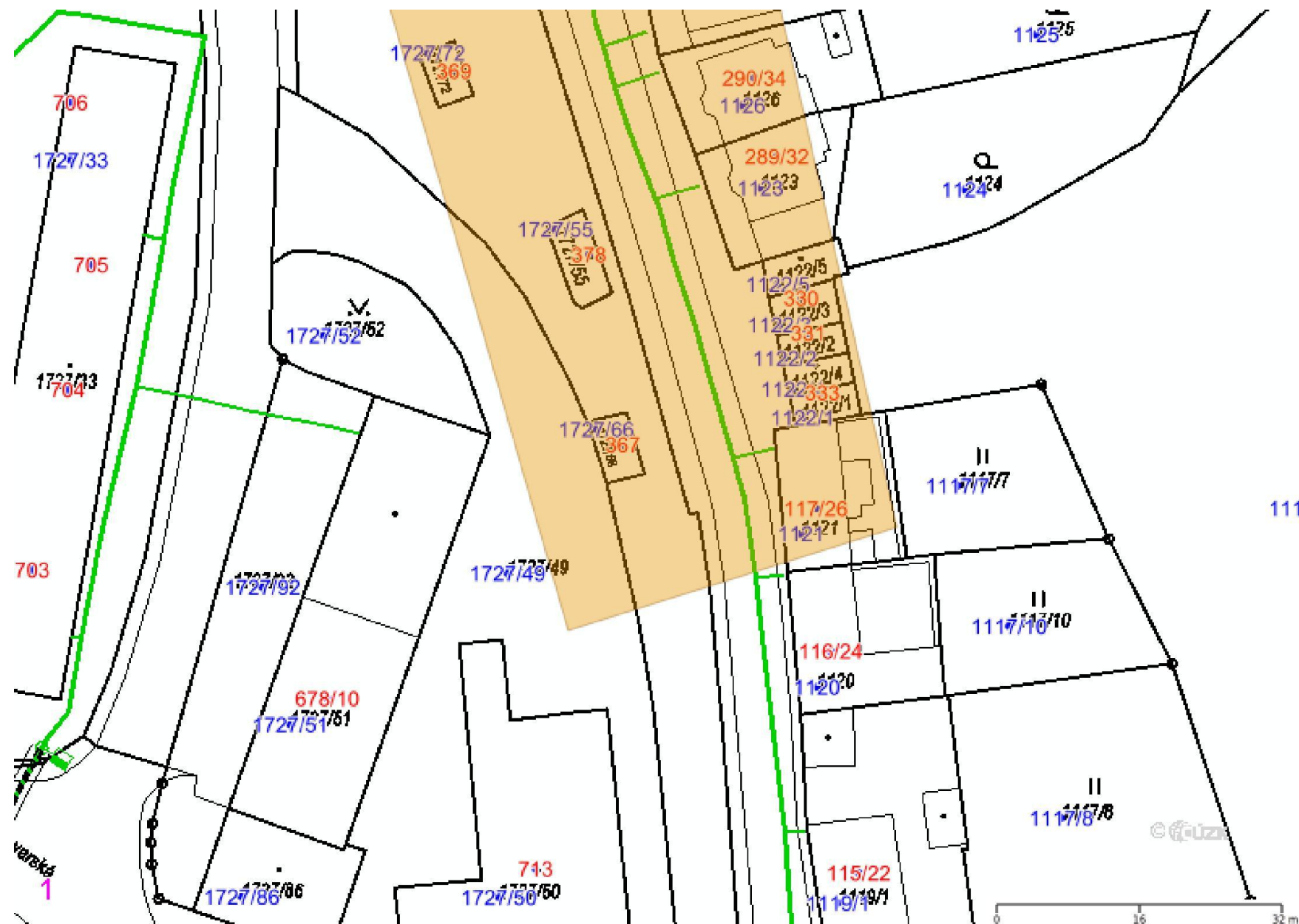
Provozovatel DS: GasNet, s.r.o.; Stavebník: AZ Consult, spol. s r.o., Klíšská 1334/12, 40001 Ústí nad Labem. K.ú.: Bílina.





**Příloha: Detailní zákres plynárenského zařízení. Tato příloha je nedílnou součástí stanoviska č. 5002551167 ze dne 08.02.2022.**

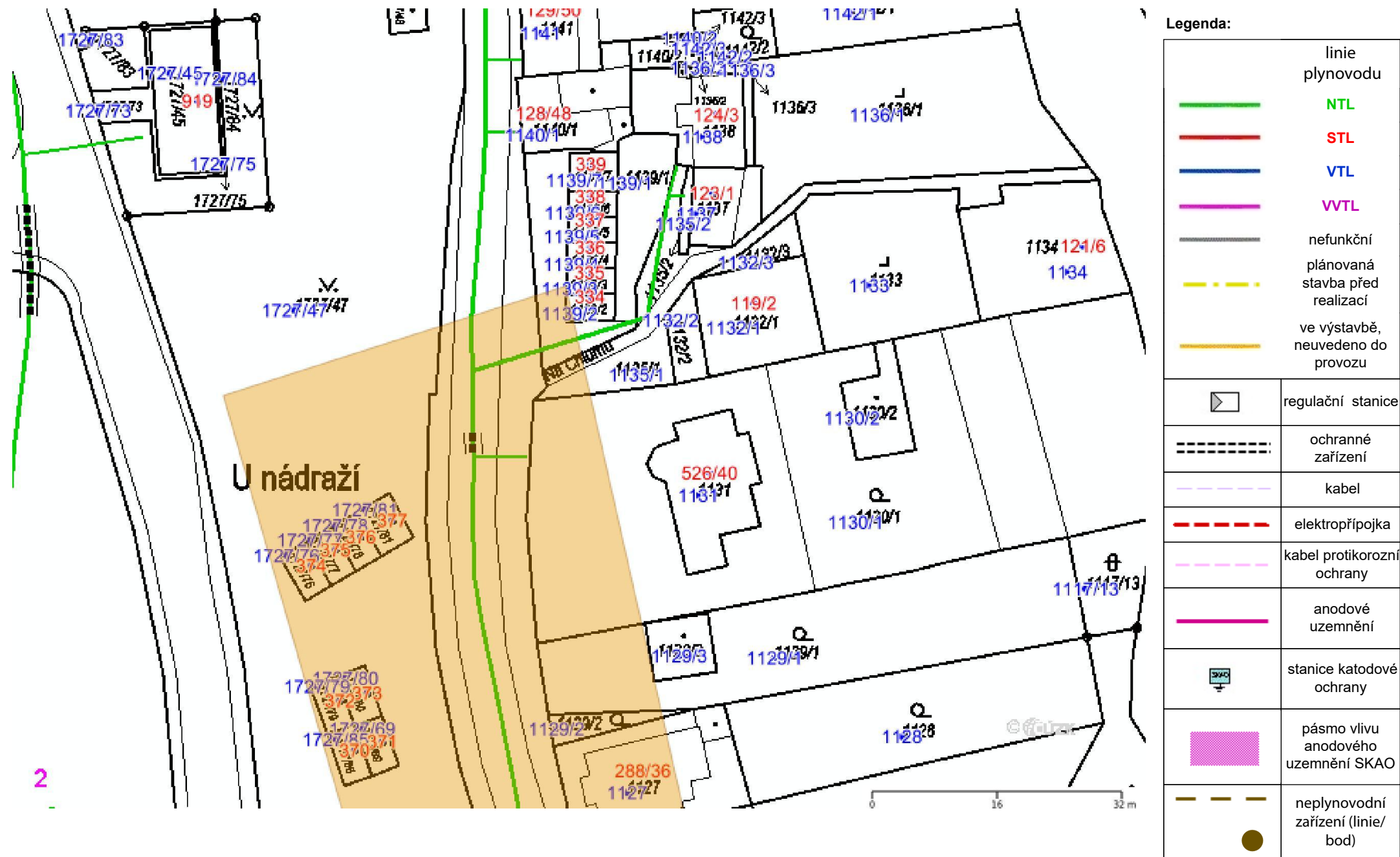
Provozovatel DS: GasNet, s.r.o.; Stavebník: AZ Consult, spol. s r.o., Klíšská 1334/12, 40001 Ústí nad Labem. K.ú.: Bílina.



**Legenda:**

linie plynovodu	
	NTL
	STL
	VTL
	WTL
	nefunkční
	plánovaná stavba před realizací
	ve výstavbě, neuvedeno do provozu
	regulační stanice
	ochranné zařízení
	kabel
	elektropřípojka
	kabel protikorozní ochrany
	anodové uzemnění
	stanice katodové ochrany
	pásmo vlivu anodového uzemnění SKAO
	neplynovodní zařízení (linie/ bod)









naše značka  
5002612512

vyřizuje  
Šárka Falisová

datum  
16.05.2022

AZ Consult, spol. s r.o.  
Klíšská 1334/12  
40001 Ústí nad Labem

Věc:

**Bílina, sanace skalního masivu v Teplické ulici - aktualizace PD**

K.ú. - p.č.: Bílina

Stavebník: AZ Consult, spol. s r.o., Klíšská 1334/12, 40001 Ústí nad Labem

Účel stanoviska: Povolení stavby - stavební režim (ÚR+SP)

GasNet, s.r.o., jako provozovatel distribuční soustavy (PDS) a technické infrastruktury, zastoupený GasNet Služby, s.r.o., vydává toto stanovisko:

**V ZÁJMOVÉM ÚZEMÍ STAVBY SE NACHÁZÍ TATO PLYNÁRENSKÁ ZAŘÍZENÍ A PLYNOVODNÍ PŘÍPOJKY :**  
NTL plynovod ocel DN 150 a přípojky

- při souběhu a křížení IS požadujeme dodržení odstupových vzdáleností dle ČSN 73 6005
- před zahájením stavby BUDE PROVEDENO vytyčení PZ viz.odst.3, během stavby kontrola PZ
- poskytnutý zákres je pouze ORIENTAČNÍ

- v ochranném pásmu NTL plyn. zařízení (1 m na každou stranu) nebudou umísťovány základy staveb, budov; podezdívky, patky; pilíře; prováděna skládka materiálu a výšková úprava terénu; PZ musí být volně přístupné

- celkovou stavbu umístit mimo ochranné pásmo PZ

Při realizaci stavby je nutno dodržovat veškerá pravidla stanovená pro práce v ochranném pásmu (OP) plynárenského zařízení a plynovodních přípojek, které činí 1 m na každou stranu měřeno kolmo od osy plynovodu a přípojek. Veškeré stavební práce budou prováděny v OP výhradně ručním způsobem a musí být vykonávány tak, aby v žádném případě nenarušily bezpečný provoz uvedených plynárenských zařízení a plynovodních přípojek.

V rozsahu této stavby souhlasíme s povolením stavby dle zákona 183/2006 Sb. ve znění pozdějších předpisů. Tento souhlas platí pro územní řízení, řízení o územním souhlasu, veřejnoprávní smlouvy pro umístění stavby, zjednodušené územní řízení, ohlášení, stavební řízení, společné územní a stavební řízení, veřejnoprávní smlouvu o provedení stavby nebo oznámení stavebního záměru s certifikátem autorizovaného inspektora.

V zájmovém území se mohou nacházet plynárenská zařízení jiných vlastníků či správců, případně i dlouhodobě nefunkční/neprovozovaná plynárenská zařízení bez dostupných informací o jejich poloze a vlastnictví.

Plynárenská zařízení a plynovodní přípojky (dále jen PZ) jsou dle ust. § 2925 zákona č. 89/2012 Sb., občanského zákoníku, provozovány jako zařízení zvláště nebezpečná a z tohoto důvodu jsou chráněna ochranným pásmem dle zákona č.458/2000 Sb. ve znění pozdějších předpisů.

Rozsah ochranného pásma je stanoven v zákoně 458/2000 Sb. ve znění pozdějších předpisů.

Stavební činnosti je možné realizovat pouze při dodržení podmínek stanovených v tomto stanovisku. Nebudou-li tyto podmínky dodrženy, budou stavební činnosti považovány dle § 68 zákona č.458/2000 Sb. ve znění pozdějších předpisů za

**GasNet Služby, s.r.o.**

Plynárenská 499/1 · Zábřovice · 602 00 Brno · T 555 90 10 10 · [www.gasnet.cz](http://www.gasnet.cz)

IČ: 27935311 · DIČ: CZ27935311

**Zápis do obchodního rejstříku:** Krajský soud v Brně, sp. zn. C 57165, dne 26. 7. 2007

**Certificate of incorporation:** Regional Court in Brno, ref. number C 57165, on 26th July 2007

Zákaznická linka GasNet 555 90 10 10, [info@gasnet.cz](mailto:info@gasnet.cz), [www.gasnet.cz](http://www.gasnet.cz)



činnost bez našeho předchozího souhlasu. Při každé změně projektu nebo stavby (zejména trasy navrhovaných inženýrských sítí) je nutné požádat o nové stanovisko k této změně.

Nedodržení podmínek uvedených v tomto stanovisku zakládá odpovědnost stavebníka za vzniklé škody.

Za stavební činnosti se pro účely tohoto stanoviska považují všechny činnosti prováděné v ochranném pásmu PZ (tzn. bezvýkopové technologie a terénní úpravy) a činnosti mimo ochranné pásmo, pokud by takové činnosti mohly ohrozit bezpečnost a spolehlivost PZ (např. trhací práce, sesuvy půdy, vibrace, apod.).

Případné zřizování stavenišť, skladování materiálů, stavebních strojů apod. bude realizováno mimo ochranné pásmo PZ (není-li ve stanovisku uvedeno jinak).

Při použití nákladních vozidel, stavebních strojů a mechanismů požadujeme zabezpečit případný přejezd přes PZ uložením betonových panelů v místě přejezdu PZ.

PŘI REALIZACI STAVBY BUDOU DODRŽENY TYTO PODMÍNKY PRO PROVÁDĚNÍ STAVEBNÍ ČINNOSTI:

(1) Před zahájením stavební činnosti bude provedeno vytyčení trasy a přesné určení uložení PZ. Vytyčení trasy provede příslušná regionální oblast ZDARMA. Formulář a kontakt naleznete na <https://www.gasnet.cz/cs/ds-vytyceni-pz/>, lze využít QR kód, který je uveden v tomto stanovisku. Při podání žádosti uvede žadatel naši značku (číslo jednací) uvedenou v úvodu tohoto stanoviska a sdělí termín zahájení a ukončení stavby. O provedeném vytyčení trasy bude sepsán protokol. Přesné určení uložení PZ (sondou) je povinen provést stavebník na svůj náklad.  
**BEZ VYTYČENÍ TRASY A PŘESNÉHO URČENÍ ULOŽENÍ PZ STAVEBNÍKEM NESMÍ BÝT VLASTNÍ STAVEBNÍ ČINNOST ZAHÁJENA. VYTYČENÍ POVAŽUJEME ZA ZAHÁJENÍ STAVEBNÍ ČINNOSTI V OCHRANNÉM A BEZPEČNOSTNÍM PÁSMU PZ. PROTOKOL O VYTYČENÍ MÁ PLATNOST 2 MĚSÍCE.**

(2) Stavebník je povinen stavebnímu podnikateli prokazatelně předat kopii tohoto stanoviska. Převzetí kopie stvrdí stavební podnikatel stavebníkovi svým podpisem a zápisem do stavebního deníku. Pracovníci provádějící stavební činnosti budou prokazatelně seznámeni s polohou PZ, rozsahem ochranného pásma a těmito podmínkami.

(3) Bude dodržena mj. ČSN 73 6005, TPG 702 01, TPG 702 04, TPG 700 03, zákon č.458/2000 Sb. ve znění pozdějších předpisů, případně další předpisy související s uvedenou stavbou.

(4) Při provádění stavební činnosti v ochranném pásmu PZ vč. přesného určení uložení PZ je stavebník povinen učinit taková opatření, aby nedošlo k poškození PZ nebo ovlivnění jejich bezpečnosti a spolehlivosti provozu. Nebude použito nevhodného nářadí, zemina bude těžena pouze ručně bez použití pneumatických, elektrických, bateriových a motorových nářadí.

(5) V případě použití bezvýkopových technologií (např. protlaku) bude před zahájením stavební činnosti provedeno úplné obnažení PZ v místě křížení na náklady stavebníka. Technologie musí být navržena tak, aby v místě křížení nebo souběhu s PZ byl dostatečný stranový nebo výškový odstup od PZ, který zajistí nepoškození PZ během prací a to s ohledem na použitou bezvýkopovou technologii a všechny její účinky na okolní terén. V případě, že nemůže být tato podmínka dodržena, nesmí být použita bezvýkopová technologie.

(6) Odkrytá PZ budou v průběhu nebo při přerušení stavební činnosti řádně zabezpečena proti jejich poškození.

(7) Poklopy uzávěrů a ostatních armatur na PZ, vč. hlavních uzávěrů plynu (HUP) na odběrném plynovém zařízení udržovat stále přístupné a funkční po celou dobu trvání stavební činnosti.

(8) Bude zachována hloubka uložení PZ (není-li ve stanovisku uvedeno jinak).

(9) Stavebník je povinen neprodleně oznámit každé i sebemenší poškození PZ (vč. drobných vrypů do PE potrubí, poškození izolace, signalizačního vodiče, výstražné fólie, markeru atd.) na telefon 1239.

(10) Před provedením zásypu výkopu a v průběhu stavby bude provedena kontrola dodržení podmínek stanovených pro stavební činnosti v ochranném pásmu PZ. Povinnost kontroly se vztahuje i na PZ, která nebyla odhalena. Kontrolu provede příslušná regionální oblast (formulář a kontakt naleznete na <https://www.gasnet.cz/cs/ds-vytyceni-pz/>, lze využít QR kód, který je uveden v tomto stanovisku). Při žádosti uvede žadatel naši značku (číslo jednací) uvedenou v úvodu tohoto stanoviska. Kontrolu je třeba objednat min. 5 dnů předem.  
Předmětem kontroly je také ověření dodržení stanovené odstupové vzdálenosti staveb, které byly povoleny v ochranném a bezpečnostním pásmu PZ.

(11) O provedené kontrole bude sepsán protokol. Bez provedené kontroly nesmí být PZ zasypána. Stavebník je povinen na základě výzvy provozovatele PZ, nebo jeho zástupce doložit průkaznou dokumentaci o nepoškození PZ během výstavby nebo provést na své náklady kontrolní sondy v místě styku stavby s PZ.

(12) Plynárenské zařízení a plynovodní přípojky budou před zásypem výkopu řádně podsypány a obsypány, bude provedeno zhutnění a bude osazena výstražná fólie žluté barvy, to vše v souladu s předpisem provozovatele distribuční soustavy



„Zásady pro projektování, výstavbu, rekonstrukce a opravy“, který naleznete na <https://www.gasnet.cz/cs/technicke-dokumenty/> a v souladu s ČSN EN 12007-1-4, TPG 702 01, TPG 702 04.

(13) Neprodleně po skončení stavební činnosti budou řádně osazeny všechny poklopy a nadzemní prvky PZ.

(14) Pokud stavebník nedodrží podmínky stanovené tímto stanoviskem bude činnost stavebníka vyhodnocena provozovatelem PZ jako narušení ochranného nebo bezpečnostního pásma PZ a budou z toho vyvozeny příslušné důsledky.

Platí pouze pro území vyznačené v příloze tohoto stanoviska a to 24 měsíců ode dne jeho vydání.

V případě dotčení pozemku v majetku společnosti GasNet, s.r.o. je třeba dále projednat smluvní vztah k tomuto pozemku. Kontakt na projednání naleznete na adrese [www.gasnet.cz/cs/kontaktni-system/](http://www.gasnet.cz/cs/kontaktni-system/), činnost Smluvní vztahy - pozemky a budovy plynárenských zařízení.

Za správnost a úplnost dokumentace předložené s žádostí včetně jejího souladu s platnými předpisy plně zodpovídá její zpracovatel. Stanovisko nenahrazuje případná další stanoviska k jiným částem stavby.

V případě další korespondence nebo jednání (např. změna stavby) uvádějte naši značku - 5002612512 a datum tohoto stanoviska. Kontakty jsou k dispozici na <https://www.gasnet.cz/cs/kontaktni-system/>.



GasNet, s.r.o.  
zastoupená společností GasNet Služby, s.r.o., IČ 27935311  
Šárka Falisová  
Technik externích požadavků-Čechy  
Oddělení zpracování ext. požadavků-Čechy  
SARKA.FALISOVA@GASNET.CZ



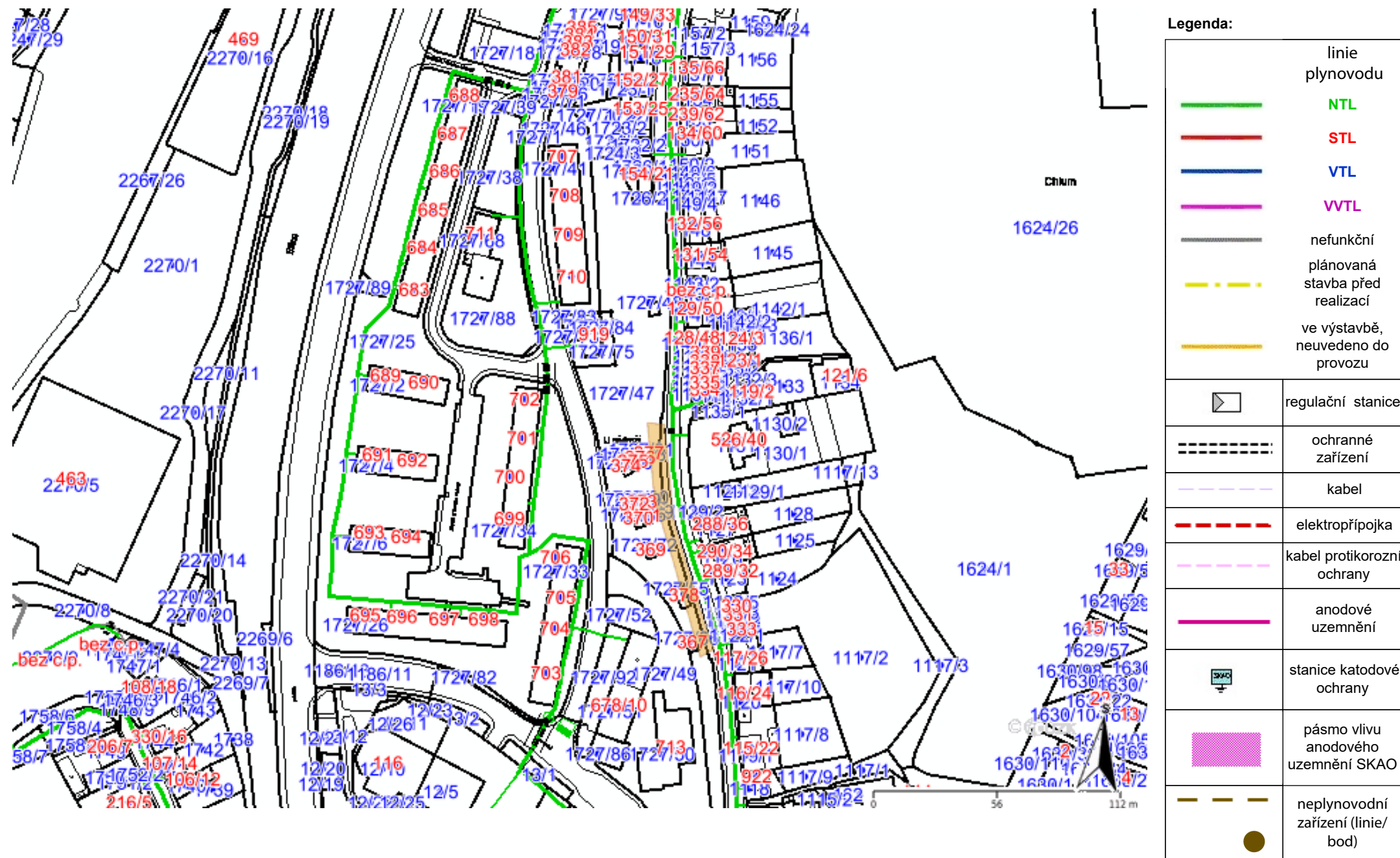
Zažádejte o vytyčení

Přílohy: Orientační zakres plynárenského zařízení, Orientační zakres plynárenského zařízení, Ověřená příloha žadatele



**Příloha: Orientační zakres plynárenského zařízení. Tato příloha je nedílnou součástí stanoviska č. 5002612512 ze dne 16.05.2022.**

Provozovatel DS: GasNet, s.r.o.; Stavebník: AZ Consult, spol. s r.o., Klíšská 1334/12, 40001 Ústí nad Labem. K.ú.: Bílina.



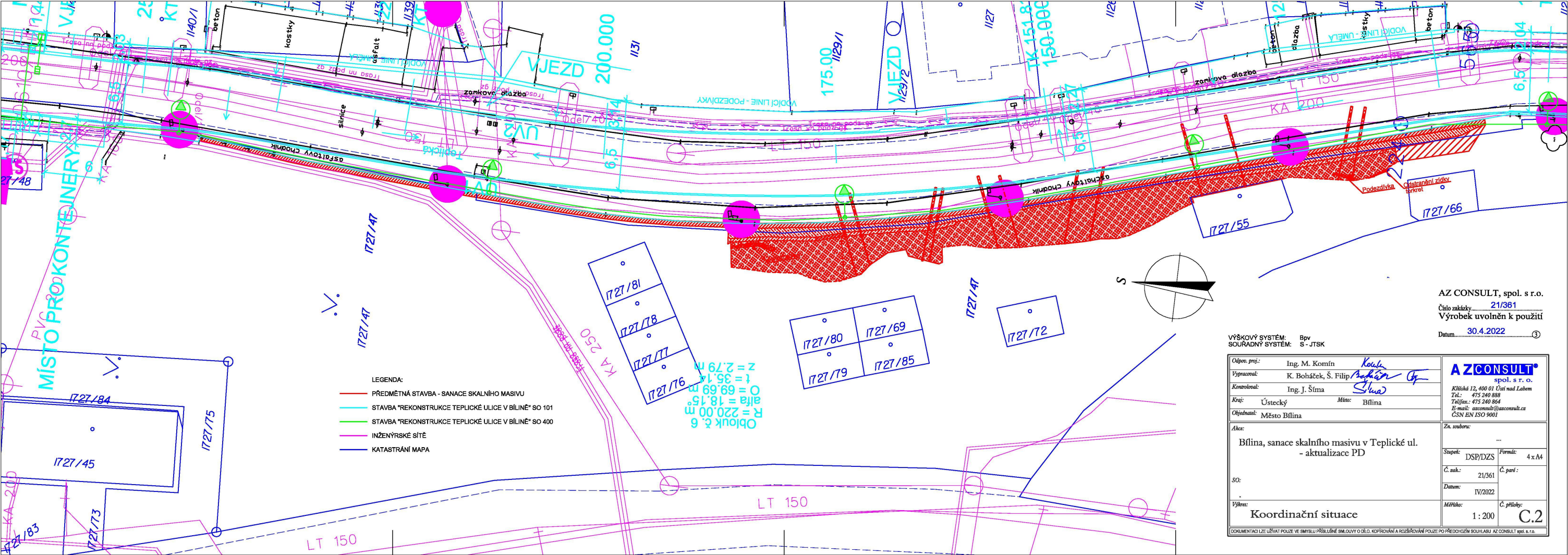


**Příloha: Orientační zakres plynárenského zařízení. Tato příloha je nedílnou součástí stanoviska č. 5002612512 ze dne 16.05.2022.**

Provozovatel DS: GasNet, s.r.o.; Stavebník: AZ Consult, spol. s r.o., Klíšská 1334/12, 40001 Ústí nad Labem. K.ú.: Bílina.









## VYJÁDŘENÍ

Číslo jednací: 4261

Vaše žádost:

Ze dne: 08.02.2022

Vyřizuje: Dana Suková

Telefon: +420 315 701 666

Email: Sukova@mero.cz

Aneta Hübschová  
AZ Consult, spol. s r.o.  
Klíšská 1334/12  
40001 Ústí nad Labem

Kralupy nad Vltavou, 08.02.2022

Vyjádření k žádosti

### **Bílina, sanace skalního masivu v Teplické ulici**


K Vaší výše uvedené žádosti sdělujeme, že v k.ú. Bílina se v místě, které bylo vymezeno ve Vaší žádosti, nenachází podzemní dálkové zařízení ani nadzemní objekty, jejichž vlastníkem či provozovatelem je společnost MERO ČR, a. s., a místo není dotčeno ani jinými našimi zájmy.

Současně Vám sdělujeme, že kompletní informace o územích dotčených inženýrskými sítěmi lze získat na místně a věcně příslušných úřadech územního plánování, kterým společnost MERO ČR, a. s., jako vlastník a provozovatel sítí technické infrastruktury, předává a pravidelně aktualizuje v souladu s ustanoveními § 27 a 28 zákona číslo 183/2006 Sb., o územním plánování a stavebním řádu, v aktuálním znění, veškeré informace o poloze svých zařízení.

Platnost tohoto vyjádření je 36 měsíců ode dne jeho vyhotovení. Vyjádření se vztahuje pouze pro účel, pro který bylo vydáno.

S pozdravem

Ing. Přemysl Kuchař  
vedoucí technické podpory a integrity

  
MERO ČR, a.s.  
Veltruská 748 1  
278 01 Kralupy nad Vltavou  
zapsaná v obchodním rejstříku, vedeném  
Městským soudem v Praze, sp. zn. B/233-  
e-mail: info@mero.cz; www.merocri.cz



## **Zájmové území**

Bílina



Městské Technické Služby Bílina p.o.  
Teplická 899  
41801 Bílina

AZ CONSULT s.r.o.  
Klíšská 12  
40001 Ústí nad Labem

Věc: Vyjádření k existenci sítí- akce:Bílina,sanace skalního masivu v Teplické ulici.

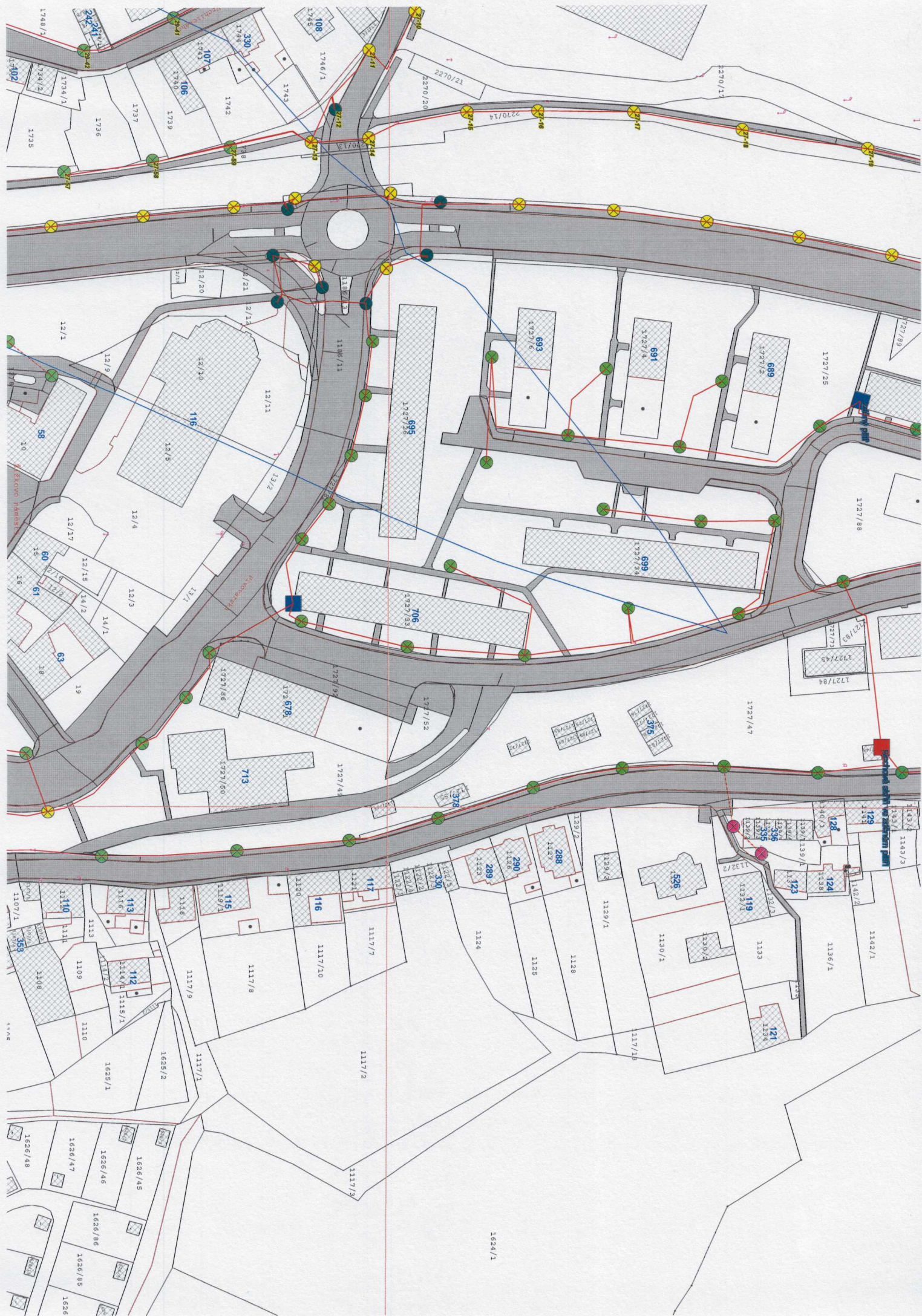
V uvedené lokalitě jsou sítě VO. Přikládám mapu sítí,také v dgn.

V Bílině dne 9.2.2022

Za MTS Bílina vedoucí střediska komunikací a V.O.  
Josef Müller  
tel.:607150791









Městské Technické Služby Bílina p.o.  
Teplická 899  
41801 Bílina

AZ CONSULT s.r.o.  
Klíšská 12  
40001 Ústí nad Labem

Věc: Vyjádření k PD: Bílina, sanace skalního masivu v Teplické ulici.

K uvedenému technickému řešení dle přiložené projektové dokumentace nemáme námitek.  
Naše sítě VO jsou vedeny v chodníku na Teplické ulici v bezprostřední blízkosti stavby.  
Případné poškození kabelů je nutno ihned nahlásit.

V Bílině dne 19.5.2022

Za MTS Bílina vedoucí střediska komunikací a V.O.  
Josef Müller  
tel.:607150791







**Starnet**  
televize a internet

AZ Consult, spol. s r.o.  
Aneta Hübschová  
Klíšská 1334/12  
400 01 Ústí nad Labem

NAŠE Č. J.  
2022359431

VYŘIZUJE  
Iveta Bíchová  
380 422 572

ČESKÉ BUDĚJOVICE  
15.02.2022


Na základě Vaší žádosti o vyjádření k akci: **Bílina, sanace skalního masivu v Teplické ulici** v k.ú. Bílina ze dne 08. 02. 2022 Vám sdělujeme, že v uvedených lokalitách (předložená dokumentace s vyznačeným zájmovým územím)

#### NEDOJDE

ke střetu s našimi datovými sítěmi a nemáme k ní žádné připomínky.

**Toto vyjádření je platné po dobu 6 měsíců od vystavení provozovatelem POV.**

S pozdravem



Iveta Bíchová  
Optické sítě  
vyjadreni@starnet.cz

příloha: Faktura – daňový doklad

**STARNET, s.r.o.**

Provozovna

Ant. Barcala 1446/26a  
370 05 České Budějovice

Sídlo:

Žižkova 226/3  
370 01 České Budějovice

IČ: 26041561  
DIČ: CZ26041561

2700098394/2010 (Fio banka, a.s.)  
1816363001/5500 (Raiffeisenbank a.s.)

Zelená linka: 800 555 025

Fakturace: 387 201 160

Technická podpora: 380 427 437

e-mail: internet@starnet.cz  
www: www.starnet.cz





ŽADATEL

AZ Consult spol.s r.o.

NAŠE ZNAČKA  
0201423320

VYŘIZUJE / LINKA

VYŘÍZENÍ DNE  
02.06.2022

**Sdělení o existenci komunikačního vedení společnosti Telco Pro Services, a. s.**

Název akce: **Bílina, sanace sklaního masivu v Teplické ulici**

Účel: **Informativní**

Vážený zákazníku,  
dovolujeme si reagovat na Vaši žádost číslo 0201423320 ze dne 02.06.2022, která se týkala sdělení o existenci komunikačního zařízení na Vámi určeném zájmovém území.

Dle vědomí společnosti Telco Pro Services, a. s., se na Vámi vymezeném zájmovém území:  
**nenachází komunikační zařízení v majetku společnosti Telco Pro Services, a. s.**

Zároveň si Vás dovoluujeme upozornit, že není vyloučeno, že se ve Vámi vymezeném zájmovém území nachází jiné zařízení, které není v majetku společnosti Telco Pro Services, a. s.

Toto sdělení je platné do 02.06.2023.

V souvislosti s výše uvedeným si Vás dovoluujeme upozornit, že sdělení o existenci či neexistenci sítě představuje skutečnosti tvořící obchodní tajemství společnosti Telco Pro Services, a. s. Poskytnuté informace jsou dále také důvěrnými informacemi společnosti Telco Pro Services, a. s. Z výše uvedených důvodů si Vás proto společnost Telco Pro Services, a. s., dovoluje upozornit, že s poskytnutými informacemi je potřeba nakládat dle platných právních předpisů, v opačném případě se vystavujete postihu ve smyslu platné právní úpravy. V této souvislosti si Vás dovoluujeme rovněž upozornit, že požadované informace nesmí být předány, sděleny, využity, zpřístupněny, či jiným způsobem postoupeny na jakoukoli třetí osobu bez předchozího prokazatelného souhlasu společnosti Telco Pro Services, a. s. Informace o existenci sítě mohou být využity pouze pro účel, pro který byly vyžádány.

S pozdravem

**Telco Pro Services, a. s.**

Praha, Praha 4  
Duhová 1531/3  
PSČ 140 00  
IČ: 29148278

**Přílohy**

Situační výkres zájmového území

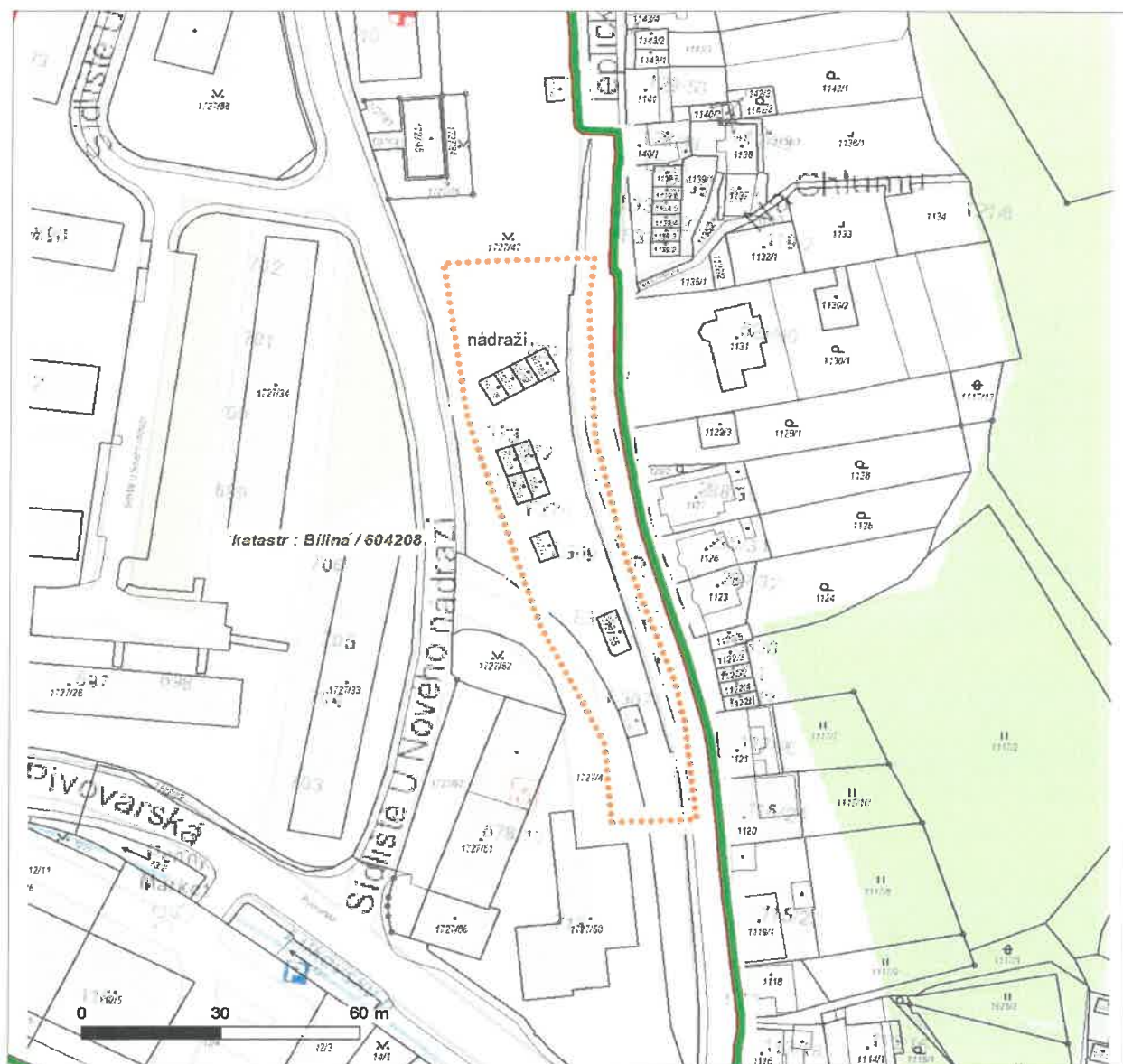




Platí pouze se sdělením číslo 0201423320.

Zakreslené polohy zařízení v příloze jsou pouze informativní.

### Situační výkres zájmového území



#### LEGENDA

- |  |                           |  |                             |
|--|---------------------------|--|-----------------------------|
|  | Nadzemní optické vedení   |  | Radioreléový spoj vzduch    |
|  | Podzemní optické vedení   |  | Zájmové území               |
|  | Nadzemní metalické vedení |  | Hranice katastrálního území |
|  | Podzemní metalické vedení |  |                             |



Fine Technology Outsource, s.r.o.  
Tylova 473/27  
301 00 Plzeň

AZ Consult, spol. s r.o.  
Hübschová Aneta  
Klíšská 1334/12  
40001 Ústí nad Labem  
id 38256

č.j.: 38256      vyřizuje:

tel.: 211 155 328

e-mail: site@vyjadreni.net

Věc: **Nekolizní vyjádření**

Praha 8.2.2022

Vážený pane / Vážená paní,

společnost **TenNet ISP s.r.o.** se sídlem Saběnice 13, 434 01 Havraň, zastoupena společností Fine Technology Outsource, s.r.o., se sídlem Tylova 473/27, 301 00 Plzeň Vám sděluje, že:

V zakresleném prostoru stavby nedojde ke kolizi se sítěmi společnosti TenNet ISP s.r.o..

S realizací stavby **Bílina, sanace skalního masivu v Teplické ulici** souhlasíme. Všechny změny v PD je třeba znovu projednat.

Toto vyjádření je platné pro všechny stupně projektové dokumentace a je platné 1 rok ode dne vystavení. Nedílnou součástí je příloha (zákres sítí, případně situace stavby).

Provozovatel TI: Ing. Michaela Mudrochová, tel.: 777131303, e-mail: mudrochova@tennet.cz



Příloha: Situace stavby / zákres sítí



## **I. Obecná ustanovení**

1. Stavebník, nebo jím pověřená třetí osoba, je povinen při provádění jakýchkoliv činností, zejména stavebních nebo jiných prací, při odstraňování havárií a projektování staveb, řídit se platnými právními předpisy, technickými a odbornými normami (včetně doporučených), správnou praxí v oboru stavebnictví a technologickými postupy a učinit veškerá opatření nezbytná k tomu, aby nedošlo k poškození nebo ohrožení sítě elektronických komunikací ve vlastnictví či správě subjektu uvedeného na straně 1, za který se vyjadřuje společnost Fine Technology Outsource, s.r.o.
2. Při jakékoliv činnosti v blízkosti TI je stavebník, nebo jím pověřená třetí osoba, povinen respektovat ochranné pásmo tak, aby nedošlo k poškození. Při křížení nebo souběhu činností je povinen řídit se platnými právními předpisy, technickými a odbornými normami (včetně doporučených), správnou praxí v oboru stavebnictví a technologickými postupy. Při jakékoliv činnosti ve vzdálenosti menší než 1,5 m od krajního vedení vyznačené trasy podzemního vedení nesmí používat mechanizačních prostředků a nevhodného nářadí.
3. Pro případ porušení kterékoliv z povinností stavebníka, nebo jím pověřené třetí osoby, založené Všeobecnými podmínkami ochrany sítí společnosti Fine Technology Outsource, s.r.o. je stavebník, nebo jím pověřená třetí osoba, odpovědný za veškeré náklady a škody, které vlastníkově technické infrastruktury vzniknou porušením jeho povinností.
4. V případě, že budou zemní práce zahájeny po uplynutí doby platnosti tohoto Vyjádření, nelze toto Vyjádření použít jako podklad pro vytyčení a je třeba požádat o vydání nového Vyjádření.
5. Veškeré zásahy v ochranném pásmu TI je třeba předem konzultovat s jejím vlastníkem (provozovatelem).
6. Náklady spojené s ochranou, přemístěním nebo případnou opravou TI hradí stavebník v celém rozsahu.

## **II. Součinnost stavebníka při přípravě stavby**

4. Při projektování stavby, při rekonstrukci, která se nachází v ochranném pásmu radiových tras vlastníka technické infrastruktury včetně dočasných objektů zařízení staveniště (jeřáby, konstrukce, atd.), nejpozději však před zahájením správního řízení ve věci povolení takové stavby, je stavebník nebo jím pověřená třetí osoba, povinen kontaktovat vlastníka TI. Ochranné pásmo radiových tras je tvořeno kruhem o poloměru 25m kolem vysílacího radiového zařízení.
5. Pokud se v zájmovém území stavby nachází podzemní silnoproudé vedení (NN) vlastníka TI je stavebník, nebo jím pověřená třetí osoba, před zahájením správního řízení ve věci povolení správního orgánu k činnosti stavebníka, nebo jím pověřené třetí osoby, nejpozději však před zahájením stavby, povinen kontaktovat vlastníka TI.

## **III. Křížení a souběh se SEK**

1. Stavebník, nebo jím pověřená třetí osoba, je povinen v místech křížení se sítěmi technické infrastruktury, pozemními komunikacemi, parkovacími plochami, vjezdy atp. ukládat své zařízení v zákonnými předpisy stanovené hloubce a chránit technickou infrastrukturu chráničkami s přesahem minimálně 0.5 m na každou stranu od hrany křížení. Chráničku je povinen utěsnit a zamezit vnikání nečistot.
2. Stavebník nebo jím pověřená třetí osoba, je výslovně srozuměn s tím, že v případě, kdy hodlá umístit stavbu sjezdu či vjezdu, je povinen stavbu sjezdu či vjezdu umístit tak, aby metalické kabely nebyly umístěny v hloubce menší než 0,6 m a optické nebyly umístěny v hloubce menší než 1 m.
3. Stavebník, nebo jím pověřená třetí osoba, je povinen základy (stavby, opěrné zdi, podezdívky apod.) umístit tak, aby dodržel minimální vodorovný odstup 1,5 m od krajního vedení, případně kontaktovat vlastníka TI.
4. Stavebník, nebo jím pověřená třetí osoba, není oprávněn trasy TI znepřístupnit (např. zabetonováním).



**Žadatel:**  
AZ Consult, spol. s r.o.  
Hübschová Aneta  
Klíšská 1334/12  
40001 Ústí nad Labem  
IČO: 44567430

**Evid. číslo žádosti:** 2022359431  
**Evid. číslo subjektu:** 0010125626

TenNet ISP s.r.o., zast. Fine Technology Outsource, s.r.o.  
Tylova 473/27  
301 00 Plzeň

Žádám Vás o vyjádření k technické infrastruktuře z důvodu:  
**Existence sítí**

**Název akce:**  
Bílina, sanace skalního masivu v Teplické ulici

**Výška stavby (m):** 6

**Doplňkové informace:**  
Souhlasím: Vyjádření k existenci sítí je vydáváno za úhradu. Cenu vyjádření stanovuje společnost Fine Technology Outsource, s.r.o.

**Vybraný způsob doručení vyjádření:** e-mailem

**Žádost vytvořena:** 08.02.2022

S pozdravem

Hübschová Aneta

Telefon: | Mobil: +420603764243 | E-mail: hubschova@azconsult.cz

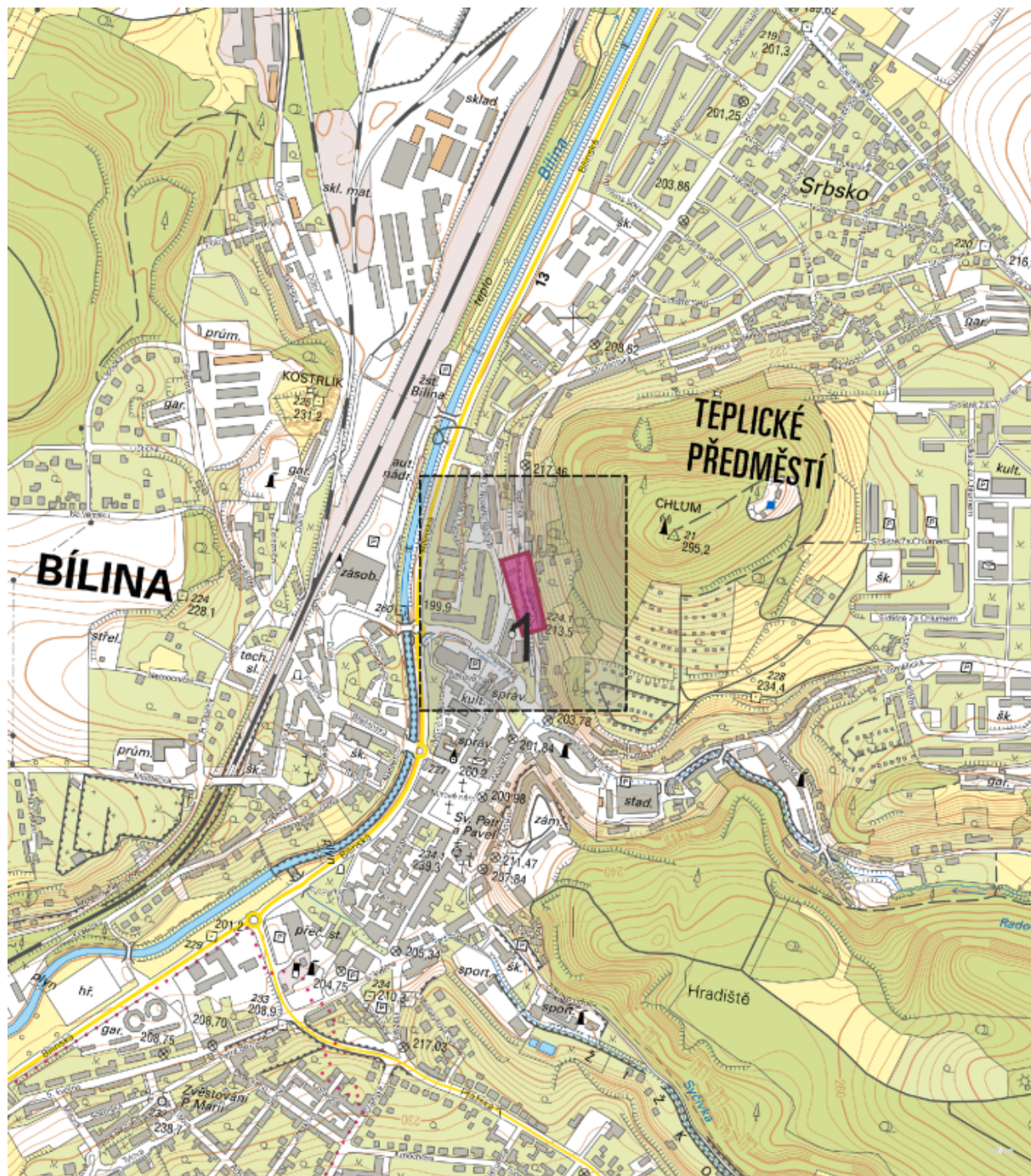


Tato žádost byla vygenerována službou **UtilityReport**, kterou provozuje **HRDLIČKA spol. s r. o.** Více na [www.mawis.eu](http://www.mawis.eu).  
V případě dotazu kontaktujte zákaznické centrum na telefonu: **+420 251 618 458** nebo e-mailem: [info@mawis.eu](mailto:info@mawis.eu).



Evid. č. žádosti: 2022359431  
Pořadové číslo polygonu: 1  
Katastrální území: Bílina (Teplice) 604208  
Popis polygonu: Bílina-sanace skalního masivu

### Polygon 1 - Mapa širších vztahů



0 100 200 300m

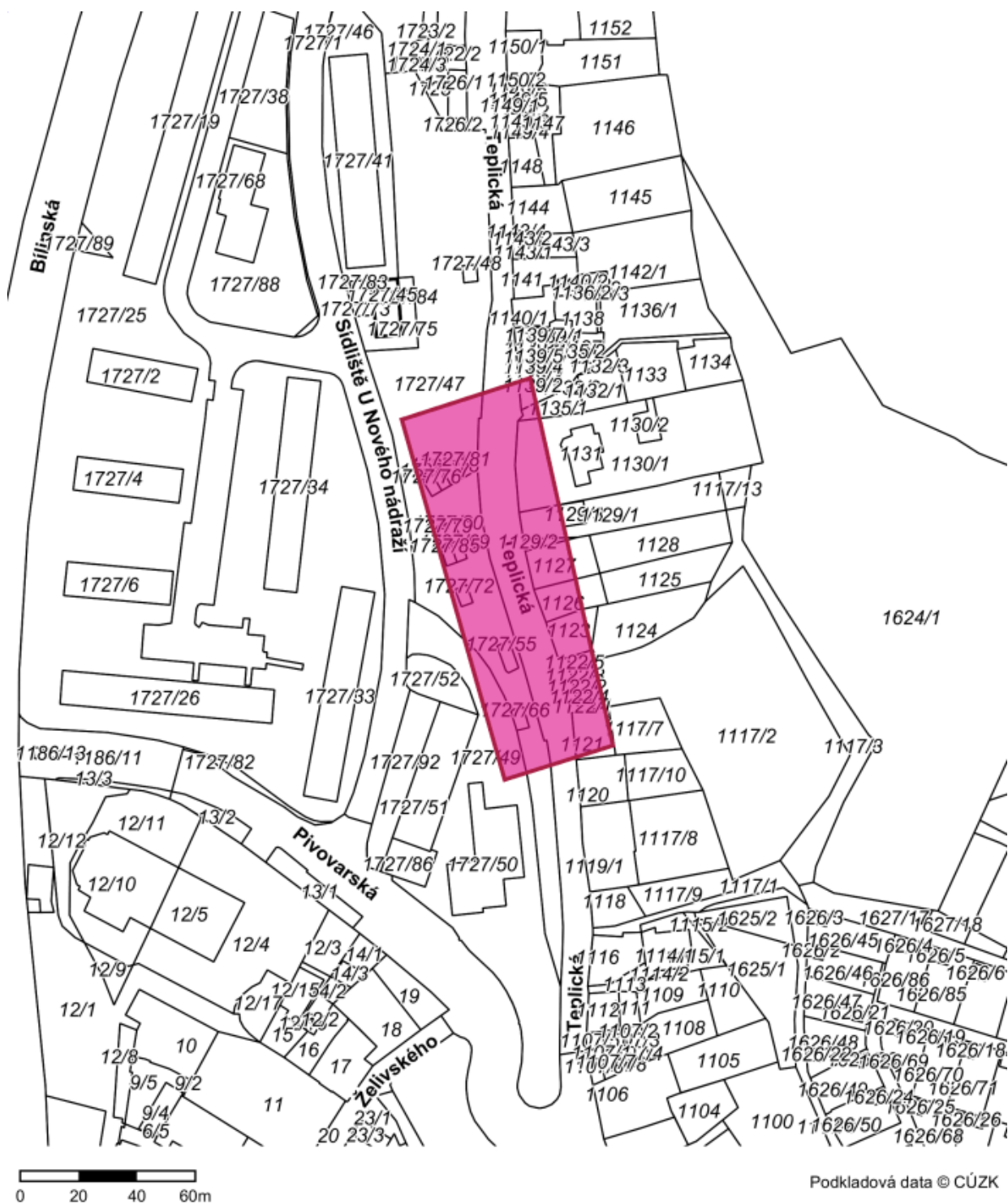
Podkladová data © CÚZK

**utilityreport** Tato žádost byla vygenerována službou **UtilityReport**, kterou provozuje **HRDLIČKA spol. s r. o.** Více na [www.mawis.eu](http://www.mawis.eu).  
V případě dotazu kontaktujte zákaznické centrum na telefonu: **+420 251 618 458** nebo e-mailu: [info@mawis.eu](mailto:info@mawis.eu).



Evid. č. žádosti: 2022359431  
Pořadové číslo polygonu: 1  
Katastrální území: Bílina (Teplice) 604208  
Popis polygonu: Bílina-sanace skalního masivu

### Polygon 1 - Detail





Výpis parcel má pouze informativní charakter. **Vyjádření prosím vydávejte k zájmovému území zakreslenému žadatelem.**

Výpis byl vytvořen automaticky průnikem zakresleného zájmového území a geometrií parcel katastru nemovitostí bez odsouhlasení žadatele. Data jsou čerpána z veřejné databáze RÚIAN a seznam parcel je aktuální k datu vygenerování žádosti.

## Informace o zájmovém území č.: 1

### Seznam dotčených parcel

k. ú.: 1

Ve všech dotčených k. ú. proběhla kompletní digitalizace

### Bílina (604208)

parcely: 32

<u>1121</u>	<u>1117/2</u>	<u>1122/1</u>	<u>1122/2</u>	<u>1122/3</u>
<u>1122/4</u>	<u>1122/5</u>	<u>1123</u>	<u>1126</u>	<u>1127</u>
<u>1129/1</u>	<u>1129/2</u>	<u>1129/3</u>	<u>1130/1</u>	<u>1135/1</u>
<u>1139/1</u>	<u>1139/2</u>	<u>1139/3</u>	<u>1186/1</u>	<u>1727/47</u>
<u>1727/49</u>	<u>1727/55</u>	<u>1727/66</u>	<u>1727/69</u>	<u>1727/72</u>
<u>1727/76</u>	<u>1727/77</u>	<u>1727/78</u>	<u>1727/79</u>	<u>1727/80</u>
<u>1727/81</u>	<u>1727/85</u>			



Tato žádost byla vygenerována službou **UtilityReport**, kterou provozuje **HRDLIČKA spol. s r. o.** Více na [www.mawis.eu](http://www.mawis.eu).  
V případě dotazu kontaktujte zákaznické centrum na telefonu: **+420 251 618 458** nebo e-mailu: [info@mawis.eu](mailto:info@mawis.eu).





Vyřizuje: Dundáček Petr

E-mail: petr.dundacek@t-mobile.cz

AZ Consult, spol. s r.o.  
Aneta Hübschová  
Klíšská 1334/12  
40001 Ústí nad Labem

Naše značka: **E07714/22**

V Praze dne: **8.2.2022**

**Vyjádření a stanovení podmínek pro udělení souhlasu s umístěním stavby v ochranném pásmu sítě technické infrastruktury ( TI ) společnosti T-Mobile Czech Republic a.s.**

Vydané podle § 101 ZÁKONA Č. 127/2005 Sb., o elektronických komunikacích a o změně některých souvisejících zákonů ( zákon o elektronických komunikacích – dále jen ZEK ), ve znění pozdějších předpisů a §161 zákona č. 183/2006 Sb., o územním plánování a stavebním řádu ( stavební zákon ) či dle dalších příslušných právních předpisů

**Věc:** Bílina, sanace skalního masivu v Teplické ulici

Stupeň: Prověření existence sítě

Na základě předložených projektových podkladů dáváme **souhlasné stanovisko k vydání Územního souhlasu / rozhodnutí (Stavebního povolení) a následně souhlas s realizací stavby.**

Dle předložených dokladů nedojde ke kolizi s technickou infrastrukturou společnosti **T-Mobile Czech Republic a.s.**

**Toto stanovisko má platnost 1 rok a nelze prodloužit. Po uplynutí platnosti zadejte žádost o nové stanovisko na:**  
<https://ochranasiti.t-mobile.cz/vyjadreni/>

**T-Mobile**  
T-Mobile Czech Republic a.s.  
Tomíčkova 2144/1  
148 00 Praha 4  
IČ 649 49 681, DIČ CZ64949681

.....  
Ochrana sítí  
Technologický úsek

**V další komunikaci nebo požadavku doplňujících dotazů, uvádějte do „Předmětu“ e-mailu vždy číslo jednací.**





Příloha č. 1

## Rekapitulace žádosti o vyjádření k existenci sítě elektronických komunikací

Číslo žádosti: **E07714/22**  
Název stavby /akce: **Bílina, sanace skalního masivu v Teplické ulici**  
Datum podání žádosti: **8.2.2022**  
Důvod žádosti: **Prověření existence sítě**  
Popis jiného důvodu žádosti: **Existence sítí**  
Poznámka:

## Žadatel

Firma / organizace: **AZ Consult, spol. s r.o.**  
IČ: **44567430**  
DIČ:  
Kontaktní osoba: **Aneta Hübschová**  
Adresa: **Klíšská 1334/12**  
Město / obec: **Ústí nad Labem**  
PSČ: **40001**  
Stát:  
E-mail: **hubschova@azconsult.cz**  
Telefonní číslo: **+420603764243**

## Stavebník

Firma / organizace:  
Kontaktní osoba:  
Adresa:  
Město / obec:  
PSČ:  
Stát:  
E-mail:  
Telefonní číslo:

## Stavba

Výška nad terénem (metry): **6 m**  
Projektant:  
Druh stavby: **Ostatní**  
Hodnota projektu:  
Měsíc zahájení stavby:  
Měsíc ukončení stavby:

## Odeslání stanoviska

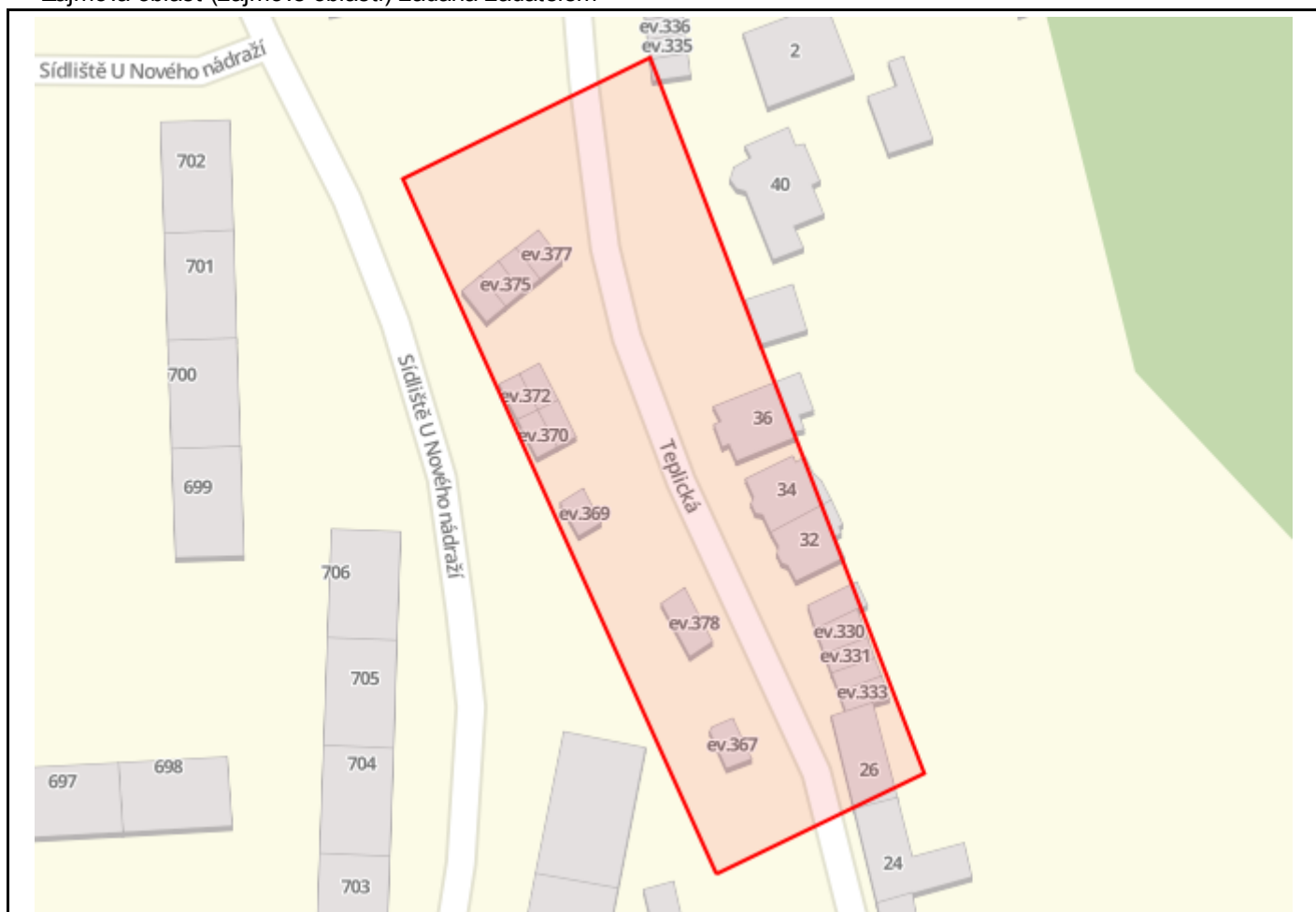
E-mail: **hubschova@azconsult.cz**



Příloha č. 2

## Situační plánek

Zájmová oblast (zájmové oblasti) zadaná žadatelem



Map data © OpenStreetMap contributors, CC BY-SA

### Legenda:

	Optické trasy TMCZ 1		Optické trasy sítě PASNET		Elektro trasy NN		Základnové stanice
	Optická technologie TMCZ 1		Optická technologie sítě PASNET		Elektro technologie NN		Základnové stanice s elektropřipojkou
	Mikrovlnné (MW) spoje						Body sítě
Druhy sítí:							
	Geodeticky zaměřené		Přibližný průběh		Plánovaný průběh		Nadzemní vedení

Geometrie zájmové oblasti (zájmových oblastí) žádosti ve formátu WKT a souřadnicovém systému S-JTSK. Zkopírováním textu lze geometrii zobrazit v jakémkoli softwaru podporujícím formát WKT.

POLYGON((-781082.72 -985525.29,-781045.68 -985513.65,-781073.9 -985388.06,-781118 -985402.17,-781082.72 -985525.29))





**AZ Consult, spol. s r.o.**  
**Aneta Hübschová**  
**Klíšská 1334/12**  
**400 01 Ústí nad Labem**

V Praze, 8.2.2022

Naše zn.: **MW9910192609388789**

Věc: vyjádření k žádosti k akci **"Bílina, sanace skalního masivu v Teplické ulici"**

Společnost Vodafone Czech Republic a.s. ( dále jen „Vodafone“ ), se sídlem Praha 5, náměstí Junkových 2, IČ: 25788001, zapsaná dne 13.8. 1999 v obchodním rejstříku vedeném Městským soudem v Praze pod spisovou značkou B.6064 a společnost Vantage Towers, s.r.o. se sídlem Závěšova 502/5, Nusle, 140 00 Praha 4, zapsaná v obchodním rejstříku vedeném u Městského soudu v Praze pod sp. zn. C 330005, IČO: 09056009, DIČ: CZ09056009 zastoupená Vodafone na základě plné moci Vám sděluje, že dle Vámi podané žádosti ze dne **8.2.2022**, která je nedílnou součástí tohoto vyjádření,

#### **souhlasí s realizací projektu.**

Ve Vámi zadaném zájmovém území a v uvedené výšce (výška stavby: 6 m, výška jeřábu: 0 m) se nenachází žádné podzemní ani nadzemní vedení.

Platnost vyjádření je **1 rok** od data vydání. Vyjádření je platné pouze v rámci předmětného projektu a pro důvod vydání vyjádření stanovený žadatelem v žádosti.

Vyjádření pozbývá platnosti uplynutím doby platnosti, změnou rozsahu zájmového území i změnou důvodu vydání vyjádření uvedeného v žádosti, to vše v závislosti na tom, která ze skutečností rozhodná pro pozbytí platnosti tohoto vyjádření nastane nejdříve. Po skončení platnosti si musíte podat novou žádost na adrese <https://www.zadostovyjadeni.cz/vodafone/>.

S pozdravem

v.z. Ing. Kateřina Rendeková  
Vodafone Czech Republic a. s.  
náměstí Junkových 2808/2  
155 00 Praha 5

Tel.: 607105305

E-mail: katerina.rendekova@vodafone.com

  
Vodafone Czech Republic a.s.  
náměstí Junkových 2, 155 00, Praha  
IČO: 25788001, DIČ: CZ25788001  
tel.: 776 971 111, fax: 776 971 92  
-60-

#### **Seznam příloh/přiložených souborů:**

Zadost\_MW9910192609388789.pdf



Aneta Hübschová  
Klíšská 1334/12  
400 01 Ústí nad Labem

Váš dopis zn.

ze dne

Číslo jednací 1202206919

Datum 30.3.2022

Vyřizuje Hana Holubová

telefon +420 724 644 143

e-mail Hana.Holubova@cdt.cz

Věc: **Souhrnné stanovisko k existenci sítí elektronických komunikací v majetku a/nebo ve správě ČD - Telematika a.s. ke stavebnímu řízení.**

Název stavby: **Bílina, sanace skalního masivu v Teplické ulici**

V zájmovém území určeném a vyznačeném žadatelem **se nenachází** prostředky sítí elektronických komunikací v majetku a správě ČD - Telematika a.s. a zájmové území nezasahuje do ochranného pásma těchto sítí. Ochranné pásmo sítí elektronických komunikací určuje §102 zák. č. 127/2005 Sb., o elektronických komunikacích.

Vyjádření je platné pouze pro zájmové území vyznačené žadatelem včetně důvodu stanoveného žadatelem.

**Vyjádření pozbývá platnosti dne 30.3.2024**

ČD - Telematika a.s.  
Pernerova 2819/2a  
130 00 Praha 3

*Žádost o vyjádření k existenci SEK je možné podávat elektronicky na [vyjadreni.cdt.cz](http://vyjadreni.cdt.cz).*

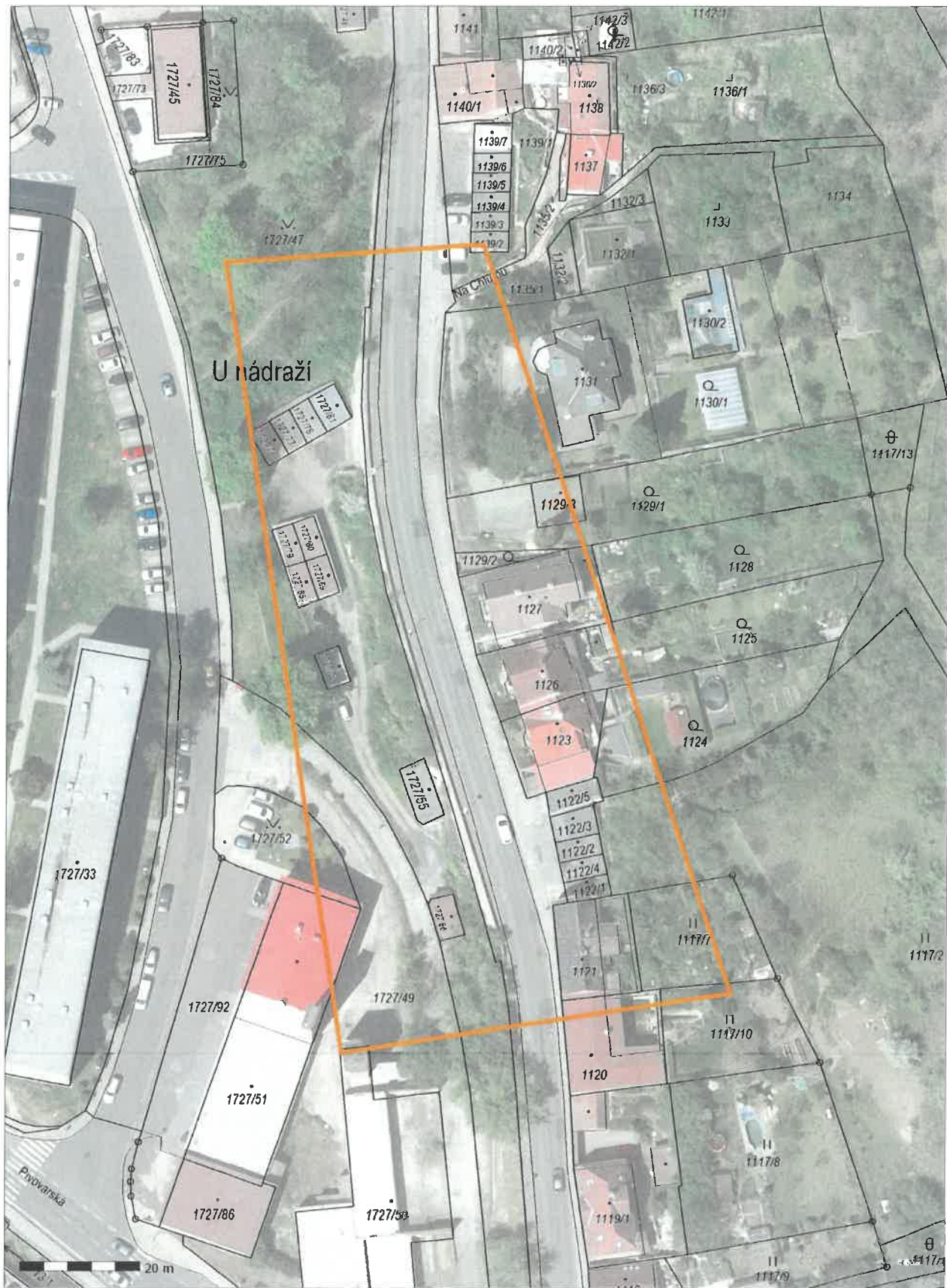




Příloha k vyjádření číslo jednací: 1202206919

## Přehledka

### Podkladová data (c) ČUZK



[www.cdt.cz](http://www.cdt.cz)

ČD - Telematika a.s. | akciová společnost | Korespondenční adresa: Pod Táborem 369/8a | 190 00 Praha 9 | tel.: +420 972 225 555

Sídlo společnosti: Pernerova 2819/2a | 130 00 Praha 3 | IČ: 61459445 | DIČ: CZ61459445 | Vedená u Městského soudu v Praze, spisová značka B 8938





AZ Consult, spol. s r.o.  
Aneta Hübschová  
Klíšská č.p. 1334/12  
400 01 Ústí nad Labem-  
centrum

ŽÁDOST ZE DNE	NAŠE ZNAČKA	VYŘIZUJE / Kontakt	Datum vyřízení
08.02.2022	2022/02/9270/PARB	Pavel Arbeiter / +420 724 557 363 / pavel.arbeiter@cez.cz	8.2.2022

## Vyjádření ČEZ Teplárenská, a.s.

### Název akce: Bílina, sanace skalního masivu v Teplické ulici

#### Důvod žádosti: Zákres sítí

Vážený zákazníku,

dovolujeme si reagovat na Vaši žádost ze dne 08.02.2022 o sdělení existence zařízení společnosti ČEZ Teplárenská, a.s., ve Vámi vymezeném zájmovém území.

Ve Vámi uvedeném zájmovém území se **nachází nebo do jeho ochranného pásma zasahují**, tato zařízení ČEZ Teplárenská, a.s.:

Typ zařízení	střet ano / ne	Typ zařízení	střet ano / ne
Parovod/kondenzát	ano	datové vedení (např. optický kabel)	ne
Horkovod/teplovod	ano	veřejné osvětlení	ne
Plynovod	ne	Přípojka NN	ne
Stavební objekty	ano		

Přibližný průběh tras sítí – technické infrastruktury zasíláme v příloze tohoto sdělení. Tento zákres je pouze orientační, před zahájením prací je nutno tato zařízení vytýčit pracovníkem naší společnosti. Přesné určení uložení/umístění našeho zařízení zajistí stavebník ručně kopanými sondami na námi určených místech.

Bez vytýčení trasy a přesného určení uložení/umístění našeho zařízení nesmí být stavebníkem zahájeny stavební činnosti.

Doplňující informace: **možnost dopsat poznámku týkající se problematiky daného místa**

*Např. výkopové práce mohou být prováděny pouze ručními nástroji s ohledem na hustotu zasítování!!!*



ČEZ Teplárenská, a.s.

SKUPINA ČEZ - PARTNER ČESKÉHO OLYMPIJSKÉHO TÝMU 2001 - 2020

Sídlo společnosti: Bezručova 2212/30, 251 01 Říčany | Kontaktní adresa: Teplická 874/8,  
405 49 Děčín IV, tel: 411 126 674, www.cezteplarenska.cz | IČO: 27309941, DIČ:  
CZ27309941





Pro vytyčení prosím kontaktujte našeho lokálního správce GIS formou e-mailové zprávy na adrese uvedené v hlavičce.

Zároveň si Vás dovoluujeme upozornit, že v zájmovém území se můžou nacházet rovněž jiná zařízení, která nejsou v majetku společnosti ČEZ Teplárenská, a.s.

**Všeobecná ustanovení ke stavební činnosti v zájmovém území:**

- a) při provádění výkopových prací požaduje společnosti ČEZ Teplárenská, a.s. dodržení vzdáleností a podmínek pro stavební činnosti v blízkosti ochranných pásem dle ustanovení § 87 zákona č. 458/2000 Sb., energetický zákon.
- b) případná místa křížení s podzemním rozvodným teplárenským zařízením nesmí být zakryta dříve, než budou zkontrolována pověřeným pracovníkem ČEZ Teplárenská, a.s.
- c) stavebník musí oznámit ČEZ Teplárenské, a.s. termín zahájení výkopových prací nejméně 3 pracovní dny předem. Za oznámení se rozumí okamžik doručení oznámení příslušnému lokálnímu správci společnosti ČEZ Teplárenská, a.s.
- d) stavebník, si před zahájením výkopových prací musí zajistit u ČEZ Teplárenské, a.s. podklady pro přesné zakreslení podzemních rozvodných teplárenských zařízení.
- e) při provádění výkopových a stavebních prací, případně terénních úprav v ochranném pásmu ve smyslu § 87 zákona 458/2000 Sb. nesmí dojít k poškození rozvodného tepelného zařízení.

Společnost ČEZ teplárenská, a.s. upozorňuje, že toto sdělení nenahrazuje vyjádření, resp. souhlas, který musí obsahovat podmínky, za kterých je udělen, společnosti ČEZ Teplárenská, a.s. zejména dle ustanovení § 87 odst. 4 zákona č. 458/2000 Sb.

Toto vyjádření se nedotýká práv a povinností vyplývajících ze zákona č. 183/2006 Sb., stavební zákon a zákona č. 500/2004 Sb., správní řád nemůže být považováno za souhlas účastníka v územním nebo stavebním řízení.

Osobní údaje subjektu údajů jsou zpracovávány v souladu s relevantními českými a evropskými právními předpisy. Bližší informace týkající se zpracovávání osobních údajů jsou uvedeny na webových stránkách ČEZ Teplárenská, a.s. <https://www.cezteplarenska.cz/cs/o-spolecnosti/informace-o-zpracovani-osobnich-udaju> příp. mohou být poskytnuty od ČEZ Teplárenská, a.s. na základě žádosti subjektu údajů. Proti zpracování osobních údajů na základě oprávněných zájmů ČEZ Teplárenská, a.s. máte právo kdykoli podat námitku.

Platnost našeho vyjádření je jeden rok ode dne vystavení.





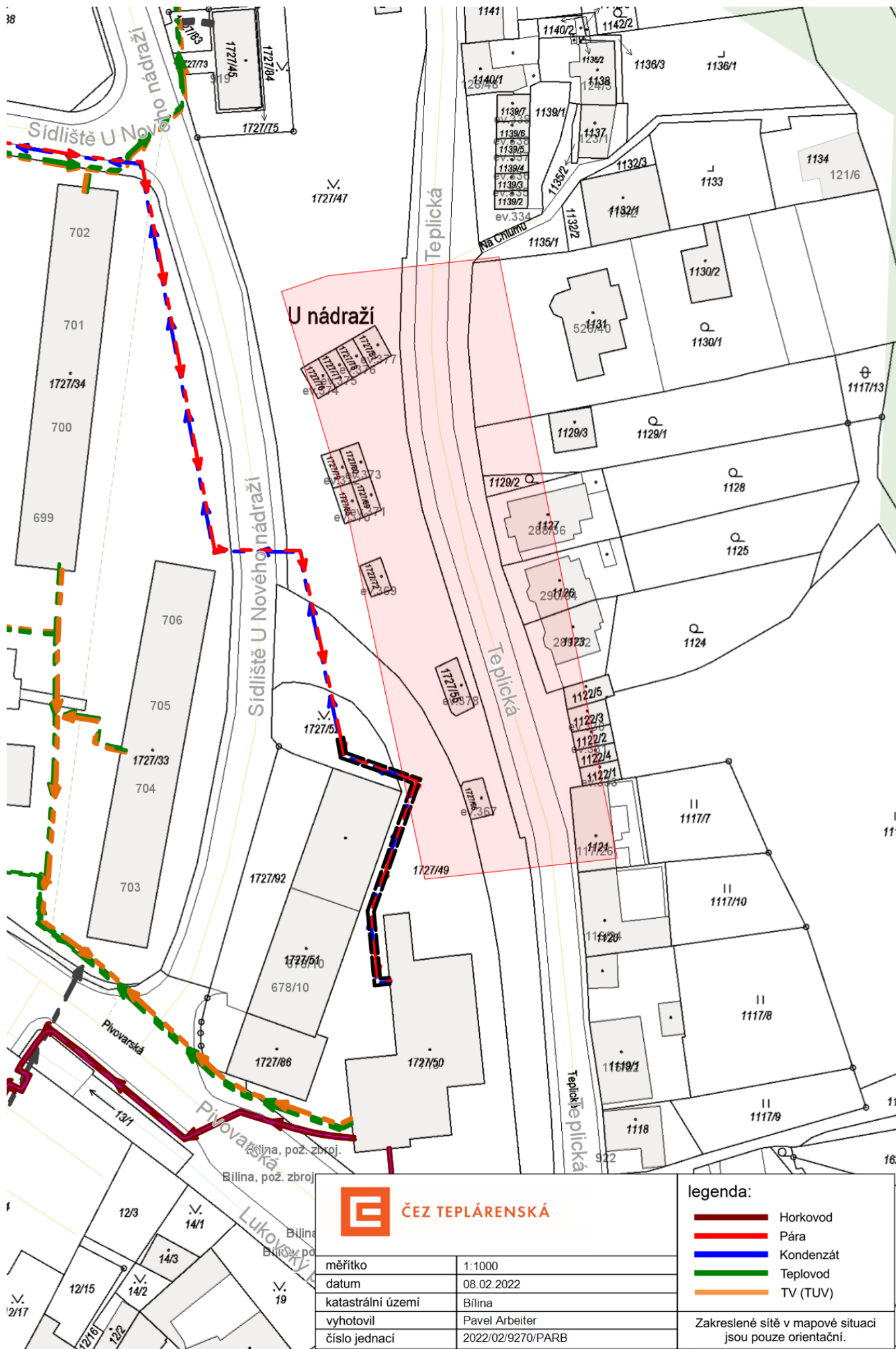
S pozdravem

Pavel Arbeiter  
Lokální správce GIS  
pavel.arbeiter@cez.cz  
+420 724 557 363



**ČEZ Teplárenská, a.s.**  
Bezručova 2212/30  
251 01 Říčany  
IČ: 273 09 941





ČEZ TEPLÁRENSKÁ

měřítko	1:1000
datum	08.02.2022
katastrální území	Bílina
vyhotovil	Pavel Arbeiter
číslo jednací	2022/02/9270/PARB

legenda:

- Horkovod
- Pára
- Kondenzát
- Teplovod
- TV (TUV)

Zakreslené sítě v mapové situaci jsou pouze orientační.





AZ Consult, spol. s r.o.  
Aneta Hübschová  
Klíšská č.p. 1334/12  
400 01 Ústí nad Labem-  
centrum

ŽÁDOST ZE DNE	NAŠE ZNAČKA	VYŘIZUJE / Kontakt	Datum vyřízení
10.05.2022	2022/02/0123/PARB	Pavel Arbeiter / +420 724 557 363 / pavel.arbeiter@cez.cz	16.5.2022

## Vyjádření k existenci zařízení ČEZ Teplárenská, a.s.

**Název akce: Bílina, sanace skalního masivu v Teplické ulici- aktualizace PD**

### Důvod žádosti: Územní a stavební řízení

V uvedeném zájmovém území – p.č. 1186/1,1727/47,1727/55,1727/81 v kú.: Bílina, dle zákresu – se nachází ve vzdálenosti 20 metrů zařízení ve správě ČEZ Teplárenská a.s. PJ Sever – Oddělení Bílina a Teplice.

### Podmínky pro provádění stavebních činností a terénních úprav v ochranném pásmu zařízení pro rozvod tepla.

- 1) Dokumentace předkládaná jako podklad pro vydání našeho stanoviska k územnímu řízení musí být zpracována v souladu s vyhláškou č. 503/2006 Sb. v platném znění a v souladu s vyhláškou č. 268/2009 Sb. v platném znění. Jedno vyhotovení předložené projektové dokumentace si ponecháme pro vlastní potřebu.
- 2) Dojde-li plánovanou výstavbou ke změně využití pozemkových parcel, na kterých je uloženo stávající zařízení pro rozvod tepla, musí být před vydáním našeho souhlasu k územnímu řízení podepsán souhlas se záznamem existujícího věcného břemene do katastru nemovitostí s vlastníkem pozemků. V případě, že žádá o změnu rozsahu VB zajistí žadatel vklad do KN.
- 3) Při návrhu umístění stavby je nutné respektovat ochranné pásmo teplárenského zařízení, stanovené zákonem č. 458/2000 Sb., § 87, ve kterém nesmí být umístěny žádné stavby ani vzrostlá zeleň. Šířka ochranného pásma je stanovena zákonem č. 458/2000 Sb., a vymezena svislými rovinami vedenými po obou stranách zařízení na výrobu či rozvod tepla ve vodorovné vzdálenosti měřené kolmo k tomuto zařízení, která činí 2,5 m. Podél hranice ochranného pásma zařízení pro rozvod tepla musí být zachován manipulační pruh v minimální šíři 5 m, který je nezbytný pro zajištění provozu, oprav a údržby tohoto zařízení.

ČEZ Teplárenská, a.s.

Bezručova 2212/30, 251 01 Říčany | tel.: 211 022 982, fax 211 022 988

www.cezteplarenska.cz | IČO: 27309941, DIČ: CZ27309941

zapsán v obchodním rejstříku vedeném Městským soudem v Praze, oddíl B vložka 17910

Doručovací adresa: Teplická 874/8, 405 49 Děčín IV | ID datové schránky 943dk9e





Objekty trvalého charakteru nesmí žádnou svojí částí zasahovat do výše uvedeného manipulačního pruhu. Ploty spojené se zemí pevným základem je nutné umístit min. ve vzdálenosti 5 m od vnější hranice ochranného pásma a ploty bez základů lze umístit na hranici ochranného pásma.

- 4) Veškerá místa křížení zařízení pro rozvod tepla je nezbytné řešit v souladu s ČSN 73 6005.
- 5) Je-li nezbytné křížení zařízení pro rozvod tepla a jeho ochranného pásma inženýrskými sítěmi, musí být křížení provedeno kolmo mimo místa šachet, lomů a kompenzátorů. Křížující zařízení musí být uloženo v ocelové nebo provozovatelem rozvodu tepla odsouhlasené chráničce přesahující zařízení pro rozvod tepla oboustranně minimálně 1 m. Chránička musí být uložena minimálně 0,5 m od zařízení pro rozvod tepla.
- 6) V případě, že je nezbytné křížit zařízení pro rozvod tepla větším množstvím inženýrských sítí požadujeme tyto uložit v chráničkách (viz. bod 4) do společného koridoru.
- 7) Je-li nezbytné křížení zařízení pro rozvod tepla a jeho ochranného pásma pozemní komunikací, musí být křížení provedeno kolmo mimo místa šachet, lomů a kompenzátorů. Zařízení pro rozvod tepla musí být uloženo do ocelové chráničky s kluzným vedením po 120°. Chráničky je nutné zakončit kontrolní a z jedné strany montážní šachtou dle provozovatelem rozvodu tepla odsouhlasené projektové dokumentace.
- 8) Pokud musí být trasy inženýrských sítí a komunikací navrhovány souběžně se zařízením rozvodu tepla, musí být umístěny alespoň v takové vzdálenosti, aby se ochranná pásma obou sítí vzájemně nepřekrývala.
- 9) Pokud si provádění stavby vyžádá odstávku zařízení rozvodu tepla, je nutné respektovat zákon č. 458/2000 Sb., a vyhlášku č. 194/2007 Sb. Odstávka musí být provedena mimo topnou sezónu (viz. vyhláška č. 194/2007 Sb.) při splnění podmínek uvedených v zákoně č. 458/2000 Sb., § 76, odst. 4 (ohlašovací povinnost) a za předpokladu, že zhotovitel uhradí objednateli náklady s ní spojené. V případě přepojování v době plánované letní odstávky (tj. v červenci nebo v srpnu) nebudou náklady s ní spojené účtovány.
- 10) Potrubí rozvodu tepla může být v provozu celoročně. Narušení těsnosti jakéhokoliv potrubí je zdraví a životu nebezpečné z důvodu vysokých teplot a tlaků média.

#### Podmínky, pro realizaci stavby, které budou uvedeny ve stavebním řízení:

- 1) Stavebník musí minimálně pět pracovních dnů předem oznámit technikovi příslušné provozní oblasti rozvodu tepla PJ Sever – Oddělení Bílina a Teplice (oblastní technik p. **Tomáš Gesierich**, tel.: **+420 725 628 708**) termín zahájení prací. Na základě tohoto oznámení bude stavebníkovi, v souladu s § 87, odst. 4 zákona č. 458/2000 Sb., vydán souhlas s prováděním prací v ochranném pásmu zařízení pro rozvod tepla včetně stanovení prováděcích podmínek.
- 2) Stavebník musí na své náklady před zahájením prací zajistit přesné vytyčení zařízení pro rozvod tepla a následně prokazatelně seznámit s jeho polohou pracovníky, kteří budou stavební práce provádět. V případě nejasností ověří přesnou polohu zařízení ručně kopanou sondou.
- 3) Výkopové práce v místech křížení zařízení pro rozvod tepla musí být prováděny ručně a to:
  - a) ve vzdálenosti 1 m oboustranně od vnější hrany tělesa topného kanálu,
  - b) ve vzdálenosti 2,5 m oboustranně od hrany vnější izolace u zařízení v bezkanálovém provedení.
- 4) Místa křížení musí být před zahrnutím zkontrolována a písemně předána technikovi ČEZ Teplárenská, a.s. popř. jím pověřenému zaměstnanci.
- 5) Budeme neprodleně přizváni ke každému obnažení našeho zařízení, včetně provádění každé sondy. Pokud bude odhaleno poškození našeho zařízení bez naší přítomnosti, budeme nuceni předpokládat, že poškození způsobila stavba.
- 6) Po ukončení stavby – nejpozději do její kolaudace bude předáno technikovi ČEZ Teplárenská, a.s. popř. jím pověřenému zaměstnanci geodetické zaměření stavby, která se nachází v ochranném pásmu zařízení pro rozvod tepla v elektronické podobě zpracované dle podmínek umístěných na [geportal.cezteplarenska.cz](http://geportal.cezteplarenska.cz)

Doplňující informace:





Nejsou

Osobní údaje subjektu údajů jsou zpracovávány v souladu s relevantními českými a evropskými právními předpisy. Bližší informace týkající se zpracovávání osobních údajů jsou uvedeny na webových stránkách ČEZ Teplárenská, a.s. <https://www.cezteplarenska.cz/cs/o-spolecnosti/informace-o-zpracovani-osobnich-udaju> příp. mohou být poskytnuty od ČEZ Teplárenská, a.s. na základě žádosti subjektu údajů. Proti zpracování osobních údajů na základě oprávněných zájmů ČEZ Teplárenská, a.s. máte právo kdykoli podat námitku.

Stavba bez dalších podmínek.

Platnost našeho vyjádření je jeden rok ode dne vystavení.

S pozdravem

Pavel Arbeiter  
Lokální správce GIS  
pavel.arbeiter@cez.cz  
+420 724 557 363

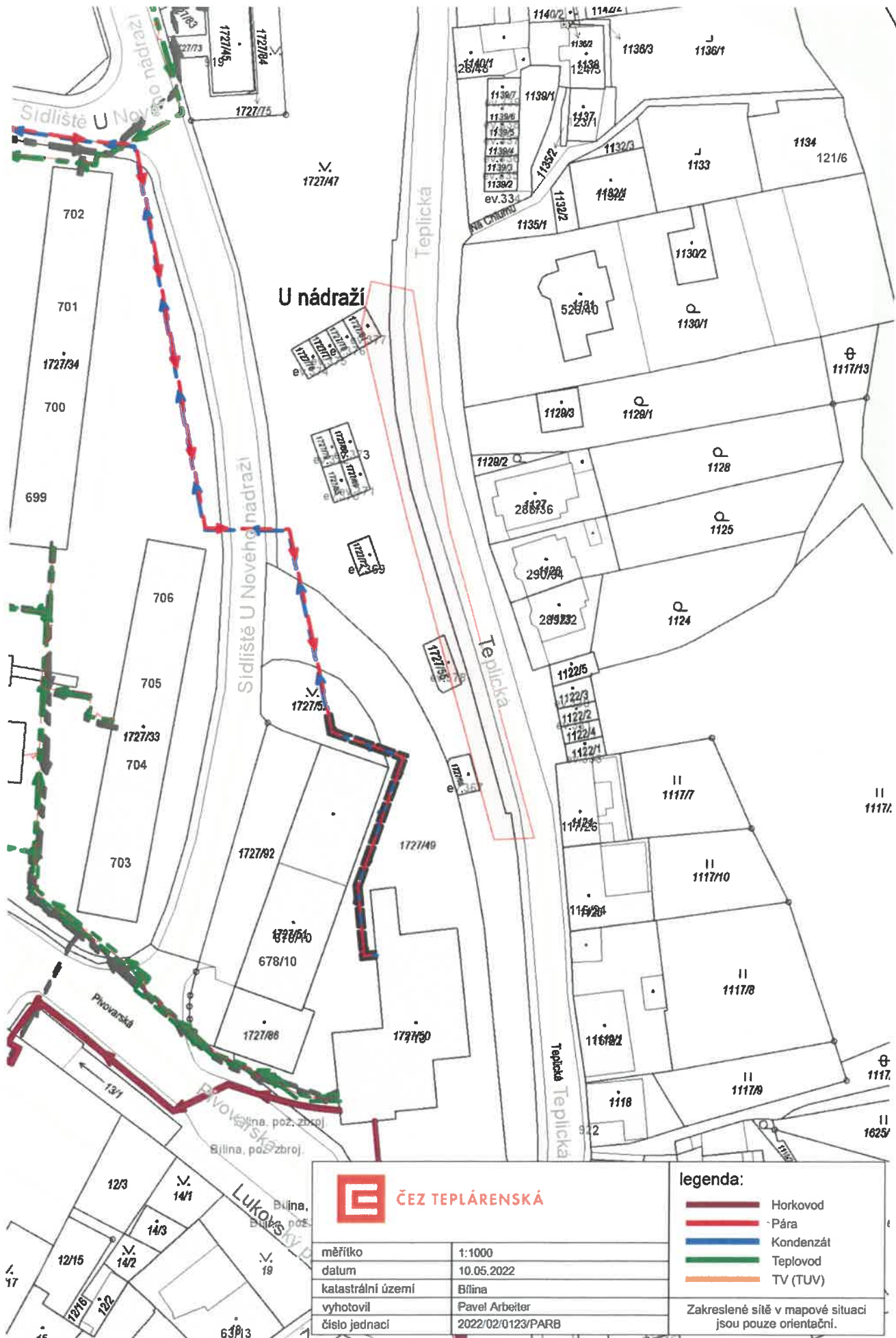


ČEZ Teplárenská, a.s.  
Bozručova 2212/80  
251 01 Říčany  
IČ: 273 09 941

Přílohy:

- 1) Mapová situace
- 2) Dotčené katastrální území a parcely







Evid. č. žádosti: 2022359431  
Pořadové číslo polygonu: 1  
Katastrální území: Bílina (Teplice) 604208  
Popis polygonu: Bílina-sanace skalního masívu

AZ CONSULT s.r.o.

18. 03. 2022

SSAD MO

zastoupená Renatou LENÍKOVOU

Oddělení ochrany územních zájmů

Souhlasí

s realizací stavby dle přiložené dokumentace.  
Toto stanovisko platí po dobu dvou let.

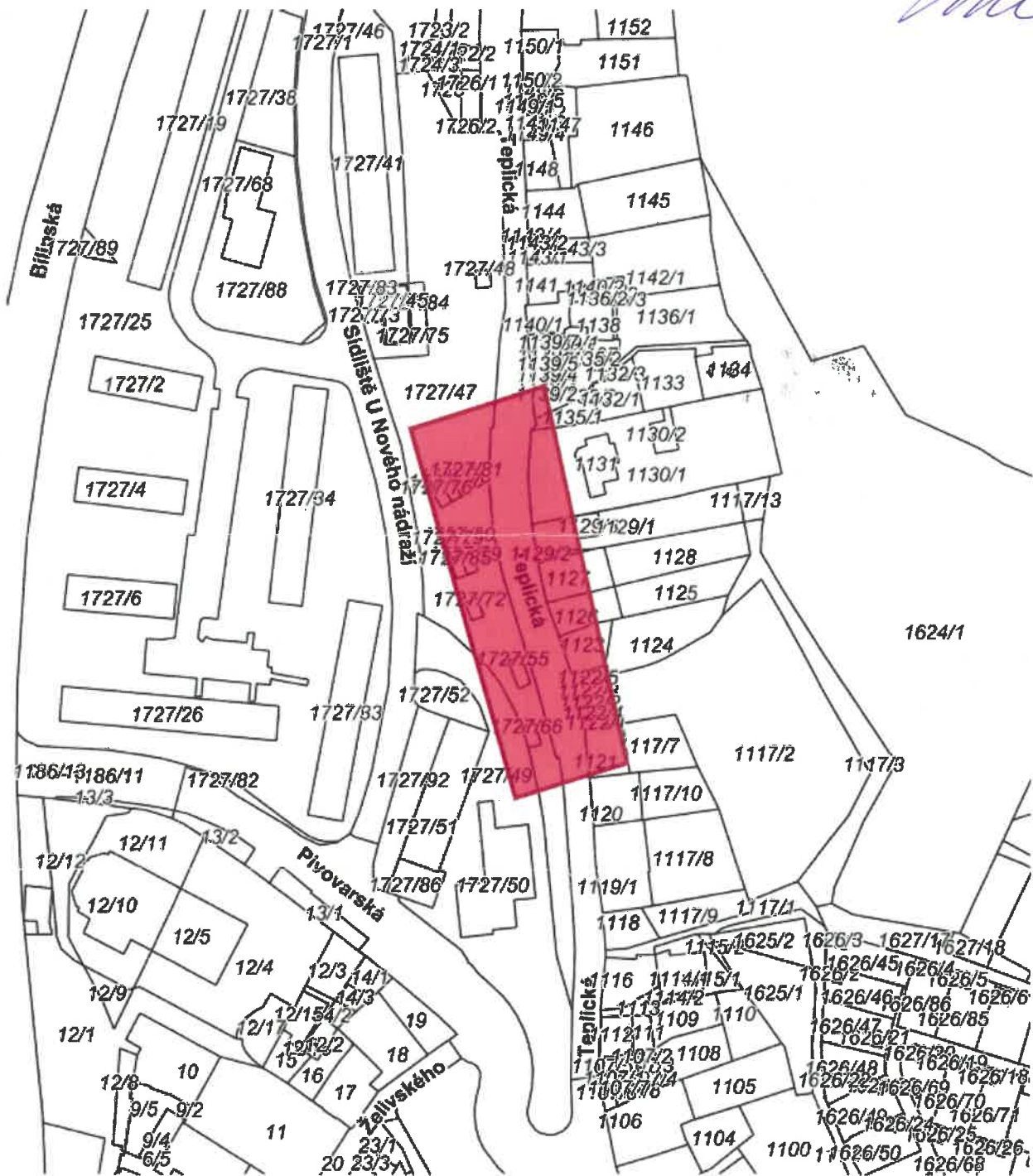
Polygon 1 - Detail

2022/132 914

2460-002

dne:

15.3.2022



0 20 40 60m

Podkladová data © CÚZK



Výpis parcel má pouze informativní charakter. Vyjádření prosím vydávejte k zájmovému území zakreslenému žadatelem.

Výpis byl vytvořen automaticky průnikem zakresleného zájmového území a geometrií parcel katastru nemovitostí bez odsouhlasení žadatele. Data jsou čerpána z veřejné databáze RÚIAN a seznam parcel je aktuální k datu vygenerování žádosti.

## Informace o zájmovém území č.: 1

### Seznam dotčených parcel

k. ú.: 1

Ve všech dotčených k. ú. proběhla kompletní digitalizace

Bílina (604208)

parcely: 32

<u>1121</u>	<u>1117/2</u>	<u>1122/1</u>	<u>1122/2</u>	<u>1122/3</u>
<u>1122/4</u>	<u>1122/5</u>	<u>1123</u>	<u>1126</u>	<u>1127</u>
<u>1129/1</u>	<u>1129/2</u>	<u>1129/3</u>	<u>1130/1</u>	<u>1135/1</u>
<u>1139/1</u>	<u>1139/2</u>	<u>1139/3</u>	<u>1186/1</u>	<u>1727/47</u>
<u>1727/49</u>	<u>1727/55</u>	<u>1727/66</u>	<u>1727/69</u>	<u>1727/72</u>
<u>1727/76</u>	<u>1727/77</u>	<u>1727/78</u>	<u>1727/79</u>	<u>1727/80</u>
<u>1727/81</u>	<u>1727/85</u>			





Váš dopis zn.: **elektronické podání**  
Ze dne: **08.02.2022**  
Naše značka: **SCVKZAD128616**  
Vyřizuje: **Petra Váchová**  
Datová schránka: **f7rf9ns**  
Telefon: **840 111 111**  
E-mail: **info@scvk.cz**  
Datum: **08.02.2022**

Adresa žadatele:  
**AZ Consult spol.s r.o.**  
**Klíšská 1334/12**  
**40001 Ústí nad Labem**

## Vyjádření společnosti Severočeské vodovody a kanalizace, a.s.

Název akce:	<b>Bílina, sanace skalného masivu v Teplické ulici</b>
Účel vyjádření:	<b>Existence zařízení ve správě SCVK</b>
Zájmové území:	Okres: Teplice
	Obec: Bílina
	Katastrální území, parcelní číslo: Bílina, 1186/1
Žadatel:	AZ Consult spol.s r.o.
Tel., e-mail	+420603764243, hubschova@azconsult.cz
Investor:	neuvedeno
Adresa, tel., e-mail	neuvedeno
Projektant:	neuvedeno
Vlastník dotčené IS	SVS
Platnost vyjádření:	<b>jeden rok ode dne vyhotovení</b> (v případě, že Váš zájem nadále trvá, požádejte před uplynutím této lhůty o prodloužení platnosti vyjádření)

Ve výše uvedeném zájmovém území **se nachází** zařízení provozovaná společností Severočeské vodovody a kanalizace, a.s. a jejich ochranná nebo bezpečnostní pásma. Konkrétně se jedná o:

Kanalizace DN<500, Kanalizace DN>=500, Vodovodní řád DN<500

Uvedené zařízení je zakresleno v příloze č. 1, jež je nedílnou součástí poskytnuté informace. Zákres liniových vedení slouží pouze jako orientační informace o jeho existenci a nenahrazuje skutečné umístění zařízení v zájmovém území.

Skutečné umístění zařízení je nutno zjistit vytyčením přímo na místě, nejlépe před zahájením projektových prací. V případě nejasností budou provedeny kopané sondy i vytyčení inspekční kamerou.

Stavebník je povinen neprodleně ohlásit případné poškození vodohospodářského zařízení provozovateli. Stavebník odpovídá za eventuální škodu na vodohospodářském zařízení způsobenou svojí činností.

Případná existence vodovodních i kanalizačních přípojek není předmětem tohoto stanoviska. Se žádostí o informaci o existenci přípojek se obraťte na vlastníky přípojek, kdy vlastníkem vodovodní nebo kanalizační přípojky, popřípadě jejich části z řazených předmětů nabytí účinnosti zákona č. 274/2001 Sb. Zákona o vodovodech a kanalizacích v platném znění, je vlastník pozemku nebo stavby připojené na vodovod nebo kanalizaci, neprokáže-li se opak.

V případě, že Vám byl na Vaši žádost poskytnut vektorový zákres sítí, Vás upozorňujeme, že tato data mohou být využita pouze pro účely záměru, na které bylo vyjádření vydáno a nemohou být poskytována třetím osobám, případně i dále využívána.

Vytyčení skutečného umístění zařízení ve správě společnosti Severočeské vodovody a kanalizace, a.s. je nutné objednat na: tel. 840 111 111; [info@scvk.cz](mailto:info@scvk.cz)





Pro provádění zemních, stavebních a ostatních prací v ochranném a bezpečnostním pásmu zařízení ve správě Severočeských vodovodů a kanalizací, a.s. Teplice požadujeme plně respektovat toto zařízení a to za dodržení všech předpisů a norem, které se k této činnosti vztahují.

**V případě, že dojde ke stětu se zařízením v naší správě, jste povinen toto neprodleně oznámit na tel. 840 111 111 a projednat s naší společností.**

Při odkrytí zařízení ve správě Severočeských vodovodů a kanalizací, a.s. Teplice v průběhu prováděných prací požadujeme toto před zásypem protokolárně předat naší společnosti. Dojde-li ke vstupu do ochranného pásma v průběhu prováděných prací, je potřeba tuto skutečnost neprodleně oznámit naší společnosti.

Při případném nedodržení těchto podmínek bude naše společnost požadovat náhradu způsobených škod a uvedení vzniklých nesrovnalostí do souladu s právními předpisy a normami.

**Poskytnutá informace nenahrazuje stanovisko k projektové dokumentaci pro vydání příslušného rozhodnutí.**

Obecné technické podmínky pro stěty se zařízením ve správě Severočeských vodovodů a kanalizací, a.s. jsou k dispozici na [www.scvk.cz](http://www.scvk.cz).

Severočeské vodovody a kanalizace, a.s.  
415 50 Teplice, Přítkovská 1689  
IČ: 49099451 DIČ: CZ49099451  
147

**Ing. Petra Koptová**  
manažer útvaru TP OZ Most

Příloha:

1. Situace a orientační zakreslení s vyznačeným zařízením provozovaným společností Severočeské vodovody a kanalizace, a.s.
















\*P íloha: situace zájmového území

P íloha k žádosti o poskytnutí informace ze dne: **08.02.2022**

Naše zna ka: **SCVKZAD128616**

### Situace zájmového území



	VODOVOD pitná		STOKA JEDNOTNÁ		PLÁNOVANÉ SÍTĚ		OCHRANNÉ P. vodního zdroje
	VODOVOD surová		STOKA SPLAŠKOVÁ		PROVOZOVANÉ-ODSTAVENÉ SÍTĚ		OCHRANNÉ P. ČOV
	ELEKTRICKÉ VEDENÍ		STOKA DEŠŤOVÁ		VDJ VODOJEM		OSTATNÍ
							ZAKRESLENÁ OBLAST





Váš dopis zn.:

ze dne:

10. 05. 2022

Naše značka:

O22690052345/ÚTPČMO/VP

Č. složky

612011430

Vyřizuje:

Petra Váchová

Datová schránka:

f7rf9ns

Telefon:

840 111 111

Email:

[info@scvk.cz](mailto:info@scvk.cz)

Datum:

19. 05. 2022

AZ Consult, spol. s r.o.

Klíšská 12

400 01 Ústí nad Labem

### Vyjádření společnosti Severočeské vodovody a kanalizace, a.s.

Název akce:	<b>Bílina, ul. Teplická – sanace skalního masivu</b>
Účel vyjádření:	<b>předložená dokumentace pro stavební povolení</b>
Zájmové území:	Okres: Teplice
	Obec: Bílina
	Část obce, ulice: ul. Teplická
	Katastrální území, parcelní číslo: k. ú. Bílina, p. p. č. 1186/1, 1727/47
Kontaktní osoba:	Aneta Hübschová
Tel., e-mail	tel: +420 603 764 243
	e-mail: <a href="mailto:hubschova@azconsult.cz">hubschova@azconsult.cz</a>
Investor:	Město Bílina
Projektant:	AZ Consult spol. s r.o.
Vlastník dotčené IS	SVS a.s.
Předchozí vyjádření a rozhodnutí	---
Platnost vyjádření:	<b>jeden rok ode dne vyhotovení (v případě, že Váš zájem nadále trvá, požádejte před uplynutím této lhůty o prodloužení platnosti vyjádření)</b>

#### Popis navrženého řešení:

Předmětem předložené projektové dokumentace je sanace skalního masivu v Teplické ulici v k. ú. Bílina na p. p. č. 1186/1 a 1727/47. Celková délka řešeného úseku je 145 m. Pata opěrné zdi bude zajištěna kotveným ŽB trámem. Skalní masív bude zajištěn tyčovými svorníky délky 6 m, kořenové části 3 m. Skalní svahy pod ŽB trámem budou zajištěny ocelovou sítí kombinovanou s prostorovou protierozní rohoží. Sítě budou upevněny na zemní svorníky dl. 1 m. Sanace opěrné zdi – bude sejmut stávající chodník, stávající zdi budou z líce do hl. 100 mm odbourány. V opěrné zdi dojde k úpravě odvodnění. Dále budou osazeny spřahovací trny dl. 500 mm, na ně bude vyvázaná kari síť, následně bude provedena vrstva stříkaného betonu. Koruna opěrné zdi bude začištěna novou ŽB římsou v celé délce zdi. Na římsu bude osazené zábradlí. Chodník nebude obnoven v rámci této akce

S vydáním stavebního povolení / územního souhlasu / na základě předložené dokumentace ke stavebnímu řízení

**souhlasíme,**

Typ 3

strana 1 / 3

Severočeské vodovody a kanalizace, a.s.

Přítkovská 1689, 415 50 Teplice

Tel.: 601 267 267 • E-mail: [info@scvk.cz](mailto:info@scvk.cz) • [www.scvk.cz](http://www.scvk.cz)

Společnost je zapsána v obchodním rejstříku oddíl B, vložka 465, u Krajského soudu v Ústí nad Labem.

IČ: 49099451 • DIČ: CZ49099451





za předpokladu dodržení následujících podmínek:

- 1) **Stavebník bere na vědomí skutečnost, že v dané lokalitě se nachází zařízení ve správě spol. SČVK a.s. a nadále se bude řídit ustanoveními zákona č. 274/2001 Sb. v platném znění.**
- 2) Zahájení prací nám bude oznámeno 15 dní předem písemně, nebo e-mailovou poštou, včetně jména a telefonického spojení stavebního dozoru a dodavatele stavby – e-mail: [info@scvk.cz](mailto:info@scvk.cz).
- 3) Před zahájením prací požadujeme vytýčení stávajícího vodohospodářského zařízení na místě.
- 4) Investor stavby prokazatelně seznámí pracovníky, kteří budou provádět práce, s polohou tohoto vedení, včetně jeho profilu, upozorní organizace provádějící práce na možnou polohovou odchylku uložených sítí od výkresové dokumentace.
- 5) Je nutno respektovat a zachovat funkční povrchové znaky vodohospodářského zařízení. Požadujeme přizpůsobit nové úrovni povrchu veškerá zařízení a příslušenství vodovodního řadu a kanalizační stoky mající vazbu na terén a ve spolupráci s provozem vodovodů a kanalizací zajistit jejich funkčnost. Maximální změna výšky krytí bude cca 0,20 m. O této kontrole bude proveden záznam do stavebního deníku, případně vytvořen samostatný protokol, který bude podkladem pro kolaudační nebo přejímací řízení.
- 6) Zřizování stavenišť, skladování materiálů, stavebních strojů apod. bude realizováno mimo ochranné pásmo kanalizace. V ochranném pásmu kanalizace, mimo zpevněné plochy komunikace, nebude pojíždět těžká technika.

V ochranném pásmu vodovodu a kanalizace se vlastník pozemku zdrží níže uvedených činností:

- a.) provádění zemních prací, které by mohly ohrozit technický stav vedení nebo jeho plynulé provozování
- b.) provádění terénních úprav
- c.) vysazení trvalých porostů, dřevin, jejichž kořenový systém a jejich zatížení naruší vedení
- d.) provádění skládek

Zemní práce v ochranném pásmu budou prováděny vždy ručně.

Ochranná pásma jsou vymezena vodorovnou vzdáleností od vnějšího líce stěny vodovodního potrubí nebo kanalizační stoky na každou stranu

- a.) u vodovodních řadů a kanalizačních stok do průměru 500 mm včetně, 1,5 m,
- b.) u vodovodních řadů a kanalizačních stok nad průměr 500 mm, 2,5 m,
- c.) u vodovodních řadů nebo kanalizačních stok o průměru nad 200 mm, jejichž dno je uloženo v hloubce větší než 2,5 m pod upraveným povrchem, se vzdálenosti podle písmen a) nebo b) od vnějšího líce zvyšují o 1,0 m.

- 7) Případná existence vodovodních či kanalizačních přípojek není předmětem tohoto stanoviska. Naše společnost není jejich správcem (viz § 3, odst. 3 zákona č. 274/2001 Sb. Zákona o vodovodech a kanalizacích v platném znění), se žádostí o informaci o existenci přípojek se obraťte na jejich vlastníky, tedy na vlastníky nemovitostí, jejichž pozemky budou stavbou dotčeny.





- 8) Stavebník je povinen neprodleně ohlásit případné poškození vodohospodářského zařízení provozovateli – kontakty SČVK provoz Teplice. Stavebník odpovídá za eventuální škodu na vodohospodářském zařízení způsobenou svojí činností. Upozorňujeme, že při porušení námi provozovaného zařízení budou veškeré náklady na opravu a náhradní zásobování pitnou vodou, případně náklady na odstranění vzniklých škod dalším subjektům účtovány stavebníkovi.
- 9) Kontakt Severočeské vodovody a kanalizace, a.s. – provoz Teplice: provoz vodovodů: Miloš Klemsa – tel.: 606 606 320, provoz kanalizací – Bc. Jan Šeda – tel.: 775 040 310.

Jakákoli změna oproti schválené dokumentaci musí být předložena ke schválení naší společnosti před dalším postupem prací.

Obecné technické podmínky pro realizaci a kolaudaci staveb jsou k dispozici na [www.scvk.cz](http://www.scvk.cz).

S pozdravem

Severočeské vodovody a kanalizace, a.s.  
415 50 Teplice, Přítkovská 1689  
IČ: 49099451 • DIČ: CZ49099451  
*Petra Vachová*  
referent technickoprovozní činnosti

Příloha: --



# MĚSTSKÝ ÚŘAD BÍLINA

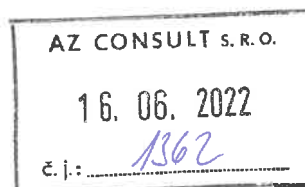
Odbor stavebního úřadu a životního prostředí

Břežanská 50/4, 418 31 Bílina

Spis. zn.: MUBI/18100/2022/Va  
Č. j.: MUBI 21843/2022  
Vyřizuje: oprávněná úřední osoba:  
Vaník Jiří  
Telefon: 417810872  
E-mail: vanik@bilina.cz

Dle rozdělovníku

V Bílině 08.06.2022



## KOORDINOVANÉ STANOVISKO

Městský úřad Bílina, jako dotčený orgán příslušný podle § 136 zákona č. 500/2004 Sb., správní řád, ve znění pozdějších předpisů (dále jen "správní řád"), a podle dále uvedených ustanovení jednotlivých zvláštních zákonů, po posouzení žádosti, kterou dne 13.05.2022 podalo

**Město Bílina, IČO 00266230, Břežanská č.p. 50/4, 418 31 Bílina 1, které zastupuje AZ Consult, spol. s r.o., IČO 44567430, Klíšská č.p. 1334/12, Ústí nad Labem-centrum, 400 01 Ústí nad Labem 1**

(dále jen "žadatel"), ve věci:

**Bílina, sanace skalního masivu v Teplické ulici - aktualizace PD**

(dále jen "záměr"), a po zkoordinování požadavků na ochranu dotčených veřejných zájmů, vydává podle ustanovení § 4 odst. 2 a 7 zákona č. 183/2006 Sb., o územním plánování a stavebním řádu (stavební zákon), ve znění pozdějších předpisů (dále jen "stavební zákon") a podle § 136 a § 158 odst. 1 správního řádu toto

### koordinované stanovisko

pro úseky, které jako dotčený orgán hájí:

#### 1. Ochrana přírody a krajiny

Veřejné zájmy, které dotčený orgán hájí, jsou záměrem dotčeny. Záměr je možné uskutečnit za těchto podmínek:

- Práce proběhnou šetrně k okolním vzrostlým dřevinám v souladu s normou ČSN 839061 Technologie vegetačních úprav v krajině - ochrana stromů, porostů a vegetačních ploch při stavebních pracích.

Vyřizuje: Volfová Helena, Ing., tel.: 417 810 875, e-mail: [volfova@bilina.cz](mailto:volfova@bilina.cz)

#### 2. Ochrana ovzduší

Veřejné zájmy, které dotčený orgán hájí podle zákon č. 201/2012 Sb., o ochraně ovzduší, ve znění pozdějších předpisů, jsou záměrem dotčeny. Záměr je možné uskutečnit za těchto podmínek:

- Stavební práce budou vedeny způsobem, který zajistí **minimální prašnost**. V případě potřeby budou prováděna **účinná opatření** k omezení prašnosti (zkrápění staveniště před zahájením i během prací, čištění kol nákladních automobilů a stavebních mechanismů při výjezdu ze staveniště, čištění komunikací - zásadně za mokra apod.);

Vyřizuje: Drábková Dagmar, Bc., tel.: 417 810 874, e-mail: [drabkova@bilina.cz](mailto:drabkova@bilina.cz)

#### 3. Odpadové hospodářství

Veřejné zájmy, které dotčený orgán hájí, jsou záměrem dotčeny. Dotčený orgán k záměru nemá připomínky.

Vyřizuje: Klímová Pavla, tel.: 417810873, e-mail: [klimova@bilina.cz](mailto:klimova@bilina.cz)

#### 4. Ochrana lesa

Veřejné zájmy nejsou záměrem dotčeny.

Vyřizuje: Volfová Helena, Ing., tel.: 417 810 875, e-mail: [volfova@bilina.cz](mailto:volfova@bilina.cz)



**5. Ochrana zemědělského půdního fondu**

Veřejné zájmy nejsou záměrem dotčeny.

Vyřizuje: Klímová Pavla, tel.: 417810873, e-mail: [klimova@bilina.cz](mailto:klimova@bilina.cz)

**6. Ochrana vod**

Veřejné zájmy nejsou záměrem dotčeny.

Vyřizuje: Vaník Jiří, tel.: 417810872, e-mail: [vanik@bilina.cz](mailto:vanik@bilina.cz)

**7. Doprava na pozemních komunikacích**

Veřejné zájmy, které dotčený orgán hájí podle ust. § 40 odst. 5 písm. b) zákona č. 13/1997 Sb., o pozemních komunikacích, jsou záměrem dotčeny. Záměr je možné uskutečnit za těchto podmínek:

- Kompetentním orgánem ve věci řízení o povolení záměru je obecný stavební úřad, tj. Městský úřad Bilina, Odbor stavebního úřadu a životního prostředí, se sídlem Břežánská 50/4, 418 01 Bilina.
- Zhotovitel si v dostatečném časovém předstihu požádá u místně příslušného silničního správního úřadu, jímž je podle ustanovení § 40 odst. 5 písm. b) zákona o pozemních komunikacích Městský úřad Bilina, Odbor dopravy (Jindra Záhořová, tel.: 417 810 898, email: [zahorova@bilina.cz](mailto:zahorova@bilina.cz)), o povolení zvláštního užívání pozemních komunikací (podle ustanovení § 25 odst. 6 písm. c) bodu 3 zákona č. 13/1997 Sb., o pozemních komunikacích, ve znění pozdějších předpisů).
- Zhotovitel si v dostatečném časovém předstihu požádá u místně příslušného správního úřadu, jímž je podle ustanovení § 124 odst. 6 zákona č. 361/2000 Sb., o provozu na pozemních komunikacích odbor dopravy Městského úřadu Bilina (Jindra Záhořová, tel.: 417 810 898, email: [zahorova@bilina.cz](mailto:zahorova@bilina.cz)), o stanovení přechodné úpravy provozu na pozemních komunikacích. Žádost bude mimo jiné obsahovat návrh dopravního značení (DIO). Pro rychlejší vyřízení žádosti doporučujeme předložit již odsouhlasený návrh DIO ze strany Policie ČR, KŘ Policie ÚK, dopravního inspektorátu v Teplicích.
- V rámci provádění stavby nebude docházet ke znehodnocování či znečišťování pozemních komunikací. V případě, že k tomuto dojde je zhotovitel povinen uvést stav komunikace do původního stavu.
- Stavebními pracemi poškozené dopravní značení vč. vodorovného, bude na náklady zhotovitele obnoveno odbornou firmou ve stávající materiálové kvalitě, což bude dokladováno zdejšímu správnímu úřadu.
- V průběhu výkopových prací budou umožněny vstupy na všechny přilehlé pozemky.

Vyřizuje: Jedlička Oldřich, DiS., tel.: +420 417 810 890, e-mail: [jedlickao@bilina.cz](mailto:jedlickao@bilina.cz)

**8. Památková péče**

Veřejné zájmy nejsou záměrem dotčeny.

Vyřizuje: Gesselová Kristýna, Bc., tel.: 417 810 882, e-mail: [gesselova@bilina.cz](mailto:gesselova@bilina.cz)

**9. Stavební úřad**

Veřejné zájmy, které dotčený orgán hájí podle zákona č. 183/2006 Sb., o územním plánování a stavebním řádu (stavební zákon), jsou záměrem dotčeny. Umístění a provedení stavby je podmíněno pravomocným společným povolením (společné územní rozhodnutí a stavební povolení). K žádosti o společné řízení předkládá stavebník podklady dle ust. § 94l odst. 1 a 2 stavebního zákona.

Vyřizuje: Kulháněk Josef, tel.: 417 810 88, e-mail: [kulhanek@bilina.cz](mailto:kulhanek@bilina.cz)

**10. Územní plánování**

Veřejné zájmy, které dotčený orgán hájí, jsou záměrem dotčeny. Dotčený orgán k záměru nemá připomínky.

Vyřizuje: Schwarzová Eva, Ing., tel.: 417 810 884, e-mail: [schwarzova@bilina.cz](mailto:schwarzova@bilina.cz)

**Odůvodnění:**

Dotčený orgán obdržel dne 13.05.2022 žádost o vydání stanoviska k uvedenému záměru.

Popis záměru:

- Zájmový úsek se nachází v prostoru mezi ulicemi Teplická a Sídliště u Nového nádraží. Celkově dosahuje skalní výchoz délky 82 m a navazující opěrná zeď 145 m. Zeď se s výchozem překrývá, navazuje na něj ve vertikálním směru. Celková délka řešeného úseku je 145 m. V rámci tohoto projektu byl řešen jak skalní výchoz, tak i navazující ŽB opěrné zdi.



- V délce skalního výchozu bude řešena také opěrná zeď v celé výšce. Mimo skalní výchoz bude řešena pouze koruna opěrné zdi novou římsou a to z důvodu navazující stavby "Rekonstrukce Teplické ulice".
- Před zahájením prací bude nutné provést očištění stávajících svahů nad skalním výchozem od dřevité a keřovité vegetace. V km 0,0750- 0,0822 je nutné podezdít obnažený základ zdi, v km 0,114-0,0138 bude zbytek stěny sanován nástřikem betonu bez výztuže. Dále bude provedeno odstranění ŽB zábradlí nad opěrnou stěnou, po dobu stavby bude uzavřen chodník a zabráněno pádu osob ze zdi.
- Pata opěrné zdi bude zajištěna kotveným ŽB trámem ve staničení km 0,0114-0,03335 a dále v km 0,05745-0,08220. V místě uložení trámu bude na skalním povrchu proveden výkop šířky 500 mm. Výškově bude uložení trámu respektovat skalní povrch s tím, že každý dilatační celek bude proveden rovině. Dilatační spáry budou ošetřeny a budou respektovány stávající spáry opěrné zdi.
- Skalní masiv bude lokálně zajištěn pomocí pasivních tyčových svorníků instalovaných do vrtu pr. 93 mm. Svorníky budou opatřeny distančními košíky., podložkou a maticí s protikorozi ochranou.
- Skalní stěny pod ŽB trámem budou zajištěny ocelovou sítí kombinovanou s prostorovou protierozní rohoží. Sítě budou upevněny na pozinkované zemní svorníky instalované do vrtů.. Obvodovými svorníky bude provlečeno poplastované ocelové lano pr. Min. 12 mm. Sítě budou na lano upevněny zahnutím min. 0,5 m a zašity nebo sponkovány C-kroužky.
- Koruna stávající zdi bude obnažena, a bude provedeno sejmutí chodníku v celé délce sanovaného úseku. Stávající zdi budou z líce do hloubky 100 mm odbourány, odbourání zdi v koruně bude cca 280 mm a bude provedeno na základě geodetického vytyčení. V opěrné zdi bude provedeno vyčištění stávajícího odvodnění, potrubí bude před prováděním dalších prací dočasně zaslepeno proti znečištění. Bude provedeno osazení spřahovacích trnů do vrtů, na ně bude umístěna vrstva kari sítě, následně bude provedeno omytí tlakovou vodou a vrstva stříkaného betonu.
- Koruna zdi bude začištěna novou ŽB římsou v celé délce zdi, která bude po dokončení osazena novým ocelovým pozinkovaným zábradlím výšky min. 1100 mm se souvislou výplní.. odstraněný chodník nebude obnoven v rámci této akce. Do podloží chodníku bude proveden hutněný zásyp nezbytné části výkopu. Povrch bude obnoven v rámci následující akce "Rekonstrukce ulice Teplická".
- Projektovou dokumentaci zpracovala společnost AZ Consult, spol. s r.o., Klášská 12, Ústí nad Labem, zodpovědný projektant Ing. Martin Komín, ČKAIT 0401577 V 04/2022.

Podklady pro vydání stanoviska:

- Předložená dokumentace záměru

Dotčený orgán záměr posoudil a zjistil požadavky na ochranu všech dotčených veřejných zájmů chráněných podle zvláštních právních předpisů. Požadavky na různých úsecích ochrany veřejných zájmů zkoordinoval a vydal toto koordinované stanovisko.

Odůvodnění pro jednotlivé úseky:

## 7. Doprava na pozemních komunikacích

Za předpokladu splnění výše uvedených podmínek a dále pak, že touto činností nebudou dotčeny ostatní komunikace, nemá odbor dopravy námitek proti navrhované stavbě a souhlasí s povolením záměru.

Toto vyjádření nenahrazuje stanoviska ostatních dotčených odborů Městského úřadu Bílina, dotčených orgánů státní správy, nebo ostatních účastníků navazujících řízení, jakožto nenahrazuje souhlas zdejšího silničního správního úřadu se zvláštním užíváním pozemních komunikací a souhlas s uložení inženýrských sítí.

## 8. Památková péče

Protože výše uvedená stavba není obnovou kulturní památky, národní kulturní památky, nenachází se v městské památkové zóně, v památkové rezervaci ani v ochranném pásmu kulturní památky, národní kulturní památky, památkové zóny, nebo památkové rezervace, není orgán státní památkové péče dotčeným orgánem dle § 136 správního řádu a nevydává ke stavbě závazné stanovisko dle § 14 zák. č. 20/1987 Sb., o státní památkové péči. Toto sdělení nezbavuje žadatele projednat záměr s ostatními dotčenými orgány, účastníky řízení a příslušným stavebním úřadem.



## 10. Územní plánování

Dle § 96b odst. 1 písm. c) stavebního zákona se na uvedené stavební úpravy závazná stanoviska úřadu územního plánování nevydávají: stavební úpravy, pokud se jimi nezasahuje do nosných konstrukcí stavby, nemění se vzhled stavby ani způsob užívání stavby, nevyžadují posouzení vlivů na životní prostředí a jejich provedení nemůže negativně ovlivnit požární bezpečnost stavby a nejde o stavební úpravy stavby, která je kulturní památkou. Tento záměr posoudí stavební úřad.

### Upozornění:

Dotčený orgán žadatele upozorňuje pro jednotlivé úseky:

#### Odpadové hospodářství

- Upozorňujeme stavebníka, že s odpadem vzniklým při stavbě bude nakládáno v souladu se zákonem č. 541/2020 Sb., o odpadech, ve znění pozdějších předpisů (*dále jen "zákon o odpadech"*). Odpady budou **vytříděny, zařazeny** (dle vyhlášky MŽP č. 8/2021 Sb., o Katalogu odpadů a posuzování vlastností odpadů katalogu odpadů (viz. § 6 zákona o odpadech)) **a předány** pouze oprávněné osobě k převzetí příslušných odpadů, a to přednostně k opětovnému využití, recyklaci nebo jinému využití (podle § 13 zákona o odpadech). Po dokončení stavby stavebník **uloží k archivaci doklady** o zneškodnění odpadu vzniklého stavební činností na zařízeních k tomu určených;

#### Ochrana vod

- Stavba se nachází v ochranném pásmu II.B stupně přírodních léčivých zdrojů lázeňského místa Bílina, kde příslušným orgánem pro vydání závazného stanoviska podle zákona č. 164/2001 Sb., o přírodních léčivých zdrojích, zdrojích přírodních minerálních vod, přírodních léčebných lázních a lázeňských místech a o změně některých souvisejících zákonů, ve znění pozdějších předpisů (lázeňský zákon) je Ministerstvo zdravotnictví, Český inspektorát lázní a zříděl

#### Památková péče

- Upozorňujeme Vás zdvořile ve smyslu ustanovení zákona č. 20/1987 Sb., o státní památkové péči, ve znění pozdějších předpisů, zejména dle § 22 a 23, že při výkopových pracích může dojít k narušení archeologických nálezů a situací, jež bude třeba zachránit a zdokumentovat. Oprávněné organizaci je stavebník povinen umožnit provést archeologický výzkum.
- Informace ohledně ohlašovací povinnosti před zahájením stavby Archeologickému ústavu Akademie věd ČR, kterou ukládá památkový zákon, naleznete na následujícím odkazu <http://www.arup.cas.cz/>.

### Poučení:

Proti tomuto stanovisku se nelze odvolat. Stanovisko není samostatným rozhodnutím ve správním řízení. Obsah stanoviska je závazný pro opatření obecné povahy podle stavebního zákona.



**MĚSTSKÝ ÚŘAD BÍLINA**  
Břežánská 50/4  
418 31 Bílina  
☎1=

Ing. Ladislav Kvěch  
tajemník Městského úřadu Bílina

### ROZDĚLOVNÍK

#### Obdrží:

Město Bílina, IČO 00266230, Břežánská č.p. 50/4, 418 31 Bílina 1, prostřednictvím **AZ Consult, spol. s r.o.**, IČO 44567430, Klíšská č.p. 1334/12, Ústí nad Labem-centrum, 400 01 Ústí nad Labem 1



# KRAJSKÁ HYGIENICKÁ STANICE ÚSTECKÉHO KRAJE SE SÍDLEM V ÚSTÍ NAD LABEM

adresa: Moskevská 1531/15, 400 01 Ústí nad Labem, tel.: 477755110, e-mail: e-podatelna@khsusti.cz, ID: 8p3ai7n

V Teplicích dne 7.6.2022

Č. j. odesílatele:  
Č. j.: KHSUL 26579/2022  
Sp. značka: S-KHSUL 22078/2022/2  
Vyřizuje: Ečerová Renata Ing.  
Telefon: +420 477 755 730  
E-mail: renata.ecerova@khsusti.cz  
Počet listů/příloh: 1/1

**Město Bílina**  
**Břežánská 50/4**  
**418 01 Bílina**

**V zastoupení:**  
**AZ Consult, spol. s.r.o.**  
**Klíšská 1334/12**  
**400 01 Ústí nad Labem**

## **Závazné stanovisko ke stavebnímu řízení**

**Stavba: „Bílina, Sanace skalního masivu v Teplické ulici“**

Na základě žádosti doručené Krajské hygienické stanici Ústeckého kraje se sídlem v Ústí nad Labem, územní pracoviště Teplice (dále jen „krajská hygienická stanice“), dne 12.5.2022, zaevidované pod č.j.: KHSUL 22078/2022, o vydání závazného stanoviska ke stavebnímu řízení stavby „Bílina, Sanace skalního masivu v Teplické ulici“, kterou předložila společnost AZ Consult, spol. s.r.o., Klíšská 1334/12, 400 01 Ústí nad Labem (dále jen „žadatel“), posoudila krajská hygienická stanice, věcně a místně příslušná podle § 82 odst. 1, 2 písm. i) zákona č. 258/2000 Sb., o ochraně veřejného zdraví a o změně některých souvisejících zákonů, ve znění pozdějších předpisů (dále jen „zákon č. 258/2000 Sb.“), jako dotčený správní úřad ve smyslu § 77 odst. 1 a § 94 odst. 1 zákona č. 258/2000 Sb., v souladu s § 4 odst. 2 písm. a) zákona č. 183/2006 Sb., o územním plánování a stavebním řádu (stavební zákon), ve znění pozdějších předpisů (dále jen „zákon č. 183/2006 Sb.“), předloženou projektovou dokumentaci stavby „Bílina, Sanace skalního masivu v Teplické ulici“.

Po posouzení z hlediska požadavků ochrany veřejného zdraví konstatuje krajská hygienická stanice, že předloženým návrhem nejsou dotčeny zájmy chráněné orgány ochrany veřejného zdraví. Z tohoto důvodu krajská hygienická stanice není v řízení o předmětném návrhu dotčeným orgánem státní správy a stanovisko ve smyslu § 149 odst. 1 zákona č. 500/2004 Sb., správní řád, **n e v y d á v á .**



Popis stavby:

Předložená projektová dokumentace řeší sanaci skalního masivu a opěrné zdi v Teplické ulici v Bílině mezi ul. Teplická a ul. Sídliště u Nového Nábřeží. Původní sanace pomocí záchytných sítí bude rozšířena o římsu na koruně zdi. Celk. délka řešeného úseku 145 m, doba výstavby cca 2 měsíce.

Krajská hygienická stanice  
Ústeckého kraje  
se sídlem v Ústí nad Labem  
Hygiena obecná a komunální  
územní pracoviště Teplice  
Jitřho Wolkerova 1342/4  
Teplice

*Renata*

**Ing. Renata Ečerová**

vedoucí oddělení hygieny obecné a komunální  
Krajské hygienické stanice Ústeckého kraje  
se sídlem v Ústí nad Labem  
územní pracoviště Teplice

Rozdělovník:

1. KHS – spis č.j. S-KHSUL 22078/2022
2. AZ Consult, spol. s.r.o., Klášská 1334/12, 400 01 Ústí nad Labem





## MINISTERSTVO ZDRAVOTNICTVÍ

Praha 28. června 2022

Č. j.: MZDR 18806/2022-2/ČIL-Pr



MZDRX01KWDX

### ZÁVAZNÉ STANOVISKO

Český inspektorát lázní a zřidel, jakožto součást Ministerstva zdravotnictví podle § 10 odst. 2 zákona č. 2/1969 Sb., o zřízení ministerstev a jiných ústředních orgánů státní správy České republiky (dále také jen „ministerstvo“), podle ust. § 37 odst. 3 písm. b) zákona č. 164/2001 Sb., o přírodních léčivých zdrojích, zdrojích přírodních minerálních vod, přírodních léčebných lázních a lázeňských místech a o změně některých souvisejících zákonů, ve znění pozdějších předpisů (dále také „lázeňský zákon“), v návaznosti na ust. § 149 odst. 1 zákona č. 500/2004 Sb., správní řád, ve znění pozdějších předpisů (dále „správní řád“), na základě žádosti, kterou dne 17. června 2022 předložila spol. AZ Consult, spol. s r.o., Klíšská 1334/12, 400 01 Ústí nad Labem (dále jen „žadatel“)

### S O U H L A S Í

s vydáním stavebního povolení pro projekt:

**Bílina, ochranné pásmo II. stupně IIB:**

**„Bílina, sanace skalního masivu v Teplické ulici“  
pozemky parcelní číslo 1186/1 a 1124/47 v katastrálním území Bílina**

### Odůvodnění

Dne 17. června 2022 požádal žadatel o vydání závazného stanoviska k provedení sanačních prací týkajících se skalního masivu v Teplické ulici v k.ú. Bílina. Žádost byla doložena projektem sanačních prací vypracovaným žadatelem. V rámci projektu je řešen skalní výchoz dosahující výšky 4 – 6 m a navazující železobetonové opěrné zdi výšky 3 – 4 m. Celková délka řešeného úseku je 145 m.

Sanační práce budou provedeny dle předloženého projektu a budou zahrnovat:

- Očištění skalní stěny a zemních svahů až horninu třídy R3.
- Zajištění paty opěrné zdi kotveným železobetonovým trámem ve staničení km 0,011 40 – 0,033 35 a dále v km 0,057 45 – 0,082 20.
- Zajištění skalního masivu pasivními tyčovými svorníky.
- Zajištění skalních svahů pod železobetonovým trámem ocelovou sítí kombinovanou s prostorovou protierozní rohoží.
- Sanace opěrné zdi.

Ministerstvo zdravotnictví

Palackého náměstí 375/4, 128 01 Praha 2

tel./fax.: +420 224 971 111, e-mail: [mzcr@mzcr.cz](mailto:mzcr@mzcr.cz), [www.mzcr.cz](http://www.mzcr.cz)



Zájmová lokalita je situována v ochranném pásmu II. stupně IIB přírodních léčivých zdrojů lázeňského místa Bílina. Ochranná pásma zdrojů v Bílině byla stanovena vyhláškou Severočeského krajského národního výboru z plenárního zasedání dne 24. 9. 1985. Ministerstvo zdravotnictví si v této souvislosti dovoluje upozornit na skutečnost, že podle § 23 odst. 3 lázeňského zákona je v ochranném pásmu II. stupně zakázáno provádět činnosti, jež by mohly negativně ovlivnit chemické, fyzikální a mikrobiologické vlastnosti zdrojů či jejich zdravotní nezávadnost, jakož i zásoby a vydatnost zdrojů. Zakázané činnosti blíže specifikuje vyhláška ochranných pásem.

Ministerstvo předmětnou žádost posoudilo a vzhledem k výše uvedenému neshledalo žádné skutečnosti, jež by mohly mít negativní dopad na stav přírodních léčivých zdrojů nebo by byly v rozporu se zájmy na jejich preventivní ochranu, a proto vydává souhlasné závazné stanovisko, aniž by jej vázalo na splnění specifických podmínek ve smyslu ust. § 38 lázeňského zákona.

Obsah závazného stanoviska je podle § 149 odst. 1 správního řádu závazný pro výrokovou část rozhodnutí správního orgánu, jehož vydání podmiňuje.

### **Poučení**

Proti tomuto závaznému stanovisku není možné podat rozklad. Jeho obsah je podle § 149 odst. 7 správního řádu možné přezkoumat pouze v rámci odvolání proti rozhodnutí, k němuž je závazné stanovisko vydáváno.

Mgr. Zdeněk Třískala  
vedoucí oddělení Český inspektorát lázní a zřídel

#### **Zasílá se datovou schránkou:**

AZ Consult, spol. s r.o., Klíšská 1334/12, 400 01 Ústí nad Labem

#### **Zasílá se na vědomí datovou schránkou:**

Městský úřad Bílina – Stavební úřad, Brežánská 50/4, 418 31 Bílina

Vyřizuje: RNDr. Pavel Procházka

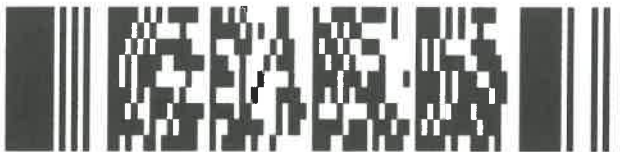
tel. č.: 224 972 564

Pavel.Prochazka@mzcr.cz



## Konverzní lístek

Číslo v úložišti: 448062281656483917177



Datum vystavení: 29. 06. 2022

Konverze nejpozději: 29. 07. 2022

Konvertovaný dokument: příloha datové zprávy

ID zprávy: 1055509833

Předmět: Bílina Sanace skalního masivu v Teplické ulici-aktualizace PD

Stav zprávy: Doručená

Datum a čas: 29. 6. 2022 v 07:19:12

Příloha: g2323165\_002.pdf

Odesílatel: Ministerstvo zdravotnictví, Palackého náměstí 375/4, 12800 Praha 2, CZ

ID schránky: pv8aaxd

Typ schránky: Orgán veřejné moci

Odesílající osoba: Administrátor

Adresát: AZ Consult, spol. s r.o., Klíšská 1334/12, 40001 Ústí nad Labem, CZ

ID schránky: z9vp5js

Typ schránky: Právnícká osoba



## Přijatá zpráva - Detail zprávy

**Předmět:** Bílina Sanace skalního masivu v Teplické ulici-aktualizace PD  
**ID zprávy:** 1055509833  
**Typ zprávy:** Přijatá datová zpráva  
**Stav zprávy:** Doručená  
**Datum a čas:** 29. 6. 2022 v 07:19:12

**Odesílatel:** Ministerstvo zdravotnictví, Palackého náměstí 375/4, 12800 Praha 2, CZ  
**ID schránky:** pv8aaxd  
**Typ schránky:** Orgán veřejné moci  
**Odesílající osoba:** Administrátor

**Zmocnění:** Nežadáno  
**Naše čís. jednací:** MZDR 18806/2022-2/ČIL  
**Naše spisová zn.:** MZDR 18806/2022/ČIL  
**Vaše čís. jednací:** Nežadáno  
**Vaše spisová zn.:** Nežadáno  
**K rukám:** Nežadáno  
**Do vlastních rukou:** Ne  
**Zakázáno doručení fikcí:** Ne

### Přílohy:

[g2323165\\_002.pdf \(207,75 kB\)](#)

### Události zprávy:

**28. 6. 2022 v 15:31:56** EV0: Datová zpráva byla podána.  
**28. 6. 2022 v 15:31:57** EV5: Datová zpráva byla dodána do datové schránky příjemce. Je-li příjemcem datové zprávy orgán veřejné moci vystupující v postavení orgánu veřejné moci, byla datová zpráva tímto okamžikem doručena.  
**29. 6. 2022 v 07:19:12** EV11: Přihlásila se oprávněná osoba ve smyslu § 8, odst. 1 až 4 zákona č. 300/2008 Sb., v platném znění. Datová zpráva je nyní doručena. Případné dřívější datum doručení fikcí nebo doručení dodáním do schránky orgánu veřejné moci není dotčeno.



**Z Á P I S Z J E D N Á N Í**

Technická rada\*) Realizační rada\*) Výrobní výbor\*) Kontrolní den\*) jiné\*).....

**ZAKÁZKA:** BÍLINA, SANACE SKALNÍHO  
MASIVU V TEPLICKÉ UL.

**OBSAH JEDNÁNÍ:** 21/367

ÚSTUPNÍ JEDNÁNÍ:

- 1) PROVĚDIT POŽETIKY, CI' SKLEPY
- 2) KOORDINACE S D. DARIUSOVOU,  
PD KOMUNIKACE, 3. etapa
- 3) ČASOVÉ NAÚVAŽNOST, CHODNÍK DLE  
PD na 2).
- 4) OVĚDIT STADICKY, ŮBYTEK, VZORKY,
- 5) NAHORE ŘEŠIT ŘÍMSU A CHODNÍK.
- 6) CN - ROZŠÍŘENÍ
- 7) ODDEĚLIT ŽBYTEK JAKO SAMOST. SO
- 8) SKLEPY MAJETEK ?
- 9) POTŘEBA CHODNÍKŮ, NE !

Zpracoval:

Datum:

SJHA, 2.3.2022



## PREZENČNÍ LISTINA

Jméno	firma	telefon	e-mail	podpis
Ladislav STYKA	AZ CONSULT	602737573	Sima@azconsult.cz	[Signature]
Hortim KOTIK	AZ CONSULT		kotik@azconsult.cz	[Signature]
Kateřina HLAVINKOVÁ	NED Zelená	60280999	adamkova@neda.cz	[Signature]
Datum:	Zpracoval:			



# PREZENČNÍ LISTINA

[illegible]





# MĚSTSKÝ ÚŘAD BÍLINA

Břežánská 50/4, 418 31 Bílina

ODBOR DOPRAVY, ŽIVOTNÍHO PROSTŘEDÍ  
A STAVEBNÍHO ÚŘADU

STAVEBNÍ ÚŘAD

Vedoucí odboru

Ing. Oldřich Jedlička, DiS.

Spis. zn.: MUBI/24910/2022/330/Cha

Č. j.: MUBI 33263/2022

Vyřizuje: Oprávněná úřední osoba:

Chalupná Jana

Tel: 417 810 885

Mobil:

E-mail: chalupna@bilina.cz

Datum: 06.09.2022

DLE ROZDĚLOVNÍKU



Toto rozhodnutí nabylo právní moci

Dne 11. 10. 2022

Za MěÚ Bílina

Dne 11. 10. 2022

## ROZHODNUTÍ

### Výroková část:

Odbor dopravy, životního prostředí a stavebního úřadu Městského úřadu v Bílině, jako stavební úřad příslušný podle § 13 odst. 1 písm. c) zákona č. 183/2006 Sb., o územním plánování a stavebním řádu (stavební zákon), ve znění pozdějších předpisů (dále jen "stavební zákon"), ve společném územním a stavebním řízení (dále jen "společné řízení") posoudil podle § 94o stavebního zákona žádost o vydání společného povolení, kterou dne 30.06.2022 podalo

**Město Bílina, IČO 00266230, Břežánská č.p. 50/4, 418 01 Bílina**, v zastoupení společností **AZ Consult, spol. s r.o., IČO 44567430, Klíšská č.p. 1334/12, 400 01 Ústí nad Labem** (dále jen "žadatel"), a na základě tohoto posouzení:

- I. Podle § 94p odst. 1 stavebního zákona a § 13a vyhlášky č. 503/2006 Sb., o podrobnější úpravě územního rozhodování, územního opatření a stavebního řádu

**schvaluje stavební záměr**

na stavbu:

**Bílina - Sanace skalního masivu v Teplické ulici na pozemku parc. č. 1186/1, 1727/47 v katastrálním území Bílina** (dále jen "stavba").

Stavba obsahuje: předložená projektová dokumentace zpracovaná společností AZ Consult, spol. s r.o., Klíšská 12, Ústí nad Labem, zodpovědný projektant Ing. Martin Komín, ČKAIT 0401577 řeší opravu skalního masivu v Teplické ulici. Zájmový úsek se nachází v prostoru mezi ulicemi Teplická a Sídliště u Nového nádraží. Celkově dosahuje skalní výchoz délky 82 m a navazující opěrná zeď 145 m. Zeď se s výchozem překrývá, navazuje na něj ve vertikálním směru. Celková délka řešeného úseku je 145 m. V rámci tohoto projektu byl řešen jak skalní výchoz, tak i navazující ŽB opěrné zdi. V délce skalního výchozu bude řešena také opěrná zeď v celé výšce. Mimo skalní výchoz bude řešena pouze koruna opěrné zdi novou římsou a to z důvodu navazující stavby "Rekonstrukce Teplické ulice". Před zahájením prací bude nutné provést očištění stávajících svahů nad skalním výchozem od dřevité a keřovité vegetace. V km 0,0750- 0,0822 je nutné podezdít obnažený základ zdi, v km 0,114-0,0138 bude zbytek stěny sanován nástřikem betonu bez výztuže. Dále bude provedeno odstranění ŽB zábradlí nad opěrnou stěnou, po dobu stavby bude uzavřen chodník a zabráněno pádu osob ze zdi. Pata opěrné zdi bude zajištěna kotveným ŽB trámem ve staničení km 0,0114-0,03335 a dále v km 0,05745-0,08220. V místě uložení trámu bude na skalním povrchu proveden výkop šířky 500 mm. Výškově bude uložení trámu respektovat skalní povrch s tím, že každý dilatační celek bude proveden rovině. Dilatační spáry budou ošetřeny a budou respektovány stávající spáry opěrné zdi. Skalní masiv bude lokálně zajištěn pomocí pasivních tyčových svorníků instalovaných do vrtu pr. 93 mm. Svorníky budou opatřeny distančními košíky., podložkou a maticí s protikorozi ochranou. Skalní stěny pod ŽB trámem budou zajištěny



ocelovou síť kombinovanou s prostorovou protierozní rohoží. Sítě budou upevněny na pozinkované zemní svorníky instalované do vrtů. Obvodovými svorníky bude provlečeno poplastované ocelové lano pr. min. 12 mm. Sítě budou na lano upevněny zahnutím min. 0,5 m a zašity nebo sponkovány C-kroužky. Koruna stávající zdi bude obnažena, a bude provedeno sejmutí chodníku v celé délce sanovaného úseku. Stávající zdi budou z líce do hloubky 100 mm odbourány, odbourání zdi v koruně bude cca 280 mm a bude provedeno na základě geodetického vytýčení. V opěrné zdi bude provedeno vyčištění stávajícího odvodnění, potrubí bude před prováděním dalších prací dočasně zaslepeno proti znečištění. Bude provedeno osazení spřahovacích trnů do vrtů, na ně bude umístěna vrstva kari sítě, následně bude provedeno omytí tlakovou vodou a vrstva stříkaného betonu. Koruna zdi bude začištěna novou ŽB římsou v celé délce zdi, která bude po dokončení osazena novým ocelovým pozinkovaným zábradlím výšky min. 1100 mm se souvislou výplní. Odstraněný chodník nebude obnoven v rámci této akce. Do podloží chodníku bude proveden hutněný zásyp nezbytné části výkopu. Povrch bude obnoven v rámci následující akce "Rekonstrukce ulice Teplická". *Podrobněji v projektové dokumentaci.*

## **II. Stanoví podmínky pro umístění, provedení a užívání stavby:**

1. Stavba bude umístěna na pozemcích parc. č. č. 1186/1, 1727/47 v katastrálním území Bílina, jak je vyznačeno v situačním výkresu v měřítku 1:10000, který je součástí ověřené projektové dokumentace a jehož výřez je grafickou přílohou tohoto rozhodnutí.
2. Stavba bude provedena podle projektové dokumentace, kterou vypracovala společnost AZ Consult, spol. s r.o., odpovědný projektant Ing. Martin Komín, autorizovaný inženýr pro geotechniku ČKAIT - 0401577; případné změny nesmí být provedeny bez předchozího povolení stavebního úřadu.
3. Stavebník oznámí stavebnímu úřadu termín zahájení stavby.
4. Žadatel oznámí stavebnímu úřadu tyto fáze výstavby pro kontrolní prohlídky stavby:
  - a) Závěrečná kontrolní prohlídka stavby.
5. Stavba bude dokončena do dvou let od nabytí právní moci tohoto rozhodnutí.
6. Stavebník oznámí název a sídlo zhotovitele stavebnímu úřadu před zahájením stavby. Změny v těchto skutečnostech oznámí stavebník neprodleně stavebnímu úřadu
7. Před zahájením stavby umístí stavebník na viditelném místě u vstupu na staveniště štítek o povolení stavby a ponechá jej tam až do dokončení stavby.
8. Ochrana přírody a krajiny – práce proběhnou šetrně k okolním vzrostlým dřevinám v souladu s normou ČSN 839061 Technologie vegetačních úprav v krajině – ochrana stromů, porostů a vegetačních ploch při stavebních pracích.
9. Ochrana ovzduší - Stavební práce budou vedeny způsobem, který zajistí minimální prašnost. V případě potřeby budou prováděna účinná opatření k omezení prašnosti (zkrápění staveniště, čištění kol nákladních automobilů a stavebních mechanismů při výjezdu ze staveniště, čištění komunikací – zásadně za mokra apod.
10. Zhotovitel si v dostatečném časovém předstihu požádá u místně příslušného silničního úřadu, jímž je podle ustanovení § 40 odst. 5 písm. b) zákona o pozemních komunikacích zdejší odbor dopravy Městského úřadu Bílina, o povolení zvláštního užívání místní komunikace podle ustanovení § 25 odst. 6 písm. d) bodu 3 zákona č. 13/1997 Sb., o pozemních komunikacích, ve znění pozdějších předpisů.
11. Zhotovitel si v dostatečném časovém předstihu požádá u místně příslušného silničního úřadu, jímž je podle ustanovení § 124 odst. 6 zákona č. 361/2000 Sb., o provozu na pozemních komunikacích, odbor dopravy Městského úřadu Bílina, o stanovení přechodné úpravy provozu na pozemních komunikacích. Žádost bude mimo jiné obsahovat návrh dopravního značení (DIO). Pro rychlejší vyřízení žádosti doporučujeme předložit již odsouhlasený návrh DIO ze strany Policie ČR, KŘ, Policie ÚK, dopravního inspektorátu v Teplicích.
12. Stavebník bude postupovat a řídit se vyjádřením společnosti Česká telekomunikační infrastruktura a.s., č.j.: 644257/22 ze dne 12.05.2022:

Stavebník je povinen řídit se Všeobecnými podmínkami ochrany SEK, které jsou nedílnou součástí Vyjádření;

Pro případ, že bude nezbytné přeložení SEK, zajistí vždy takové přeložení SEK její vlastník, společnost CETIN a.s.. Stavebník, který vyvolal překládku SEK je dle ustanovení § 104 odst. 17 Zákona o elektronických komunikacích povinen uhradit společnosti CETIN a.s. veškeré náklady na nezbytné úpravy dotčeného úseku SEK, a to na úrovni stávajícího technického řešení;

Pro účely přeložení SEK je stavebník povinen uzavřít se společností CETIN a.s. Smlouvu o realizaci překládky SEK.



13. Stavebník bude postupovat a řídit se vyjádřením společnosti GasNet s.r.o., zn.: 5002612512 ze dne 16.05.2022:

Před zahájením stavební činnosti bude provedeno vytyčení trasy a přesné určení uložení plynárenského zařízení. Vytyčení trasy provede příslušná regionální oblast. Při podání žádosti uvede žadatel naši značku (číslo jednací) uvedenou v úvodu tohoto stanoviska a sdělí termín zahájení a ukončení stavby. O provedeném vytyčení trasy bude sepsán protokol. Přesné určení uložení plynárenského zařízení (sondou) je povinen provést stavebník na svůj náklad. Bez vytyčení trasy a přesného určení uložení plynárenského zařízení stavebníkem nesmí být vlastní stavební činnosti zahájeny. Vytyčení plynárenského zařízení považujeme za zahájení stavební činnosti v ochranném a bezpečnostním pásmu. Protokol o vytyčení má platnost 2 měsíce.

Stavebník je povinen stavebnímu podnikateli prokazatelně předat kopii tohoto stanoviska. Převzetí kopie stvrdí stavební podnikatel stavebníkovi svým podpisem a zápisem do stavebního deníku. Pracovníci provádějící stavební činnosti budou prokazatelně seznámeni s polohou PZ, rozsahem ochranného pásma a těmito podmínkami.

Bude dodržena mj. ČSN 73 6005, u Hospodářské komory ČR registrovaných TPG 702 01, TPG 702 04 a TPG 700 03 a zákon č. 458/2000 Sb. ve znění pozdějších předpisů, případně další předpisy související s uvedenou stavbou.

Při provádění stavební činnosti v ochranném pásmu PZ vč. přesného určení uložení PZ je stavebník povinen učinit taková opatření, aby nedošlo k poškození plynárenského zařízení nebo ovlivnění jejich bezpečnosti a spolehlivosti provozu. Nebude použito nevhodného nářadí, zemina bude těžena pouze ručně bez použití pneumatických, elektrických, bateriových a motorových nářadí.

V případě použití bezvýkopových technologií (např. protlaku) bude před zahájením stavební činnosti provedené úplné obnažení plynárenského zařízení v místě křížení na náklady stavebníka. Technologie musí být navržena tak, aby v místě křížení nebo souběhu s PZ byl dostatečný stranový nebo výškový odstup od PZ, který zajistí nepoškození PZ během prací a to s ohledem na použitou bezvýkopovou technologii a všechny její účinky na okolní terén. V případě, že nebude tato podmínka dodržena, nesmí být použita bezvýkopová technologie.

Odkrytá PZ budou v průběhu nebo při přerušení stavební činnosti řádně zabezpečena proti jejich poškození.

Poklopy uzávěrů a ostatních armatur na PZ, vč. hlavních uzávěrů plynu (HUP) na odběrném plynovém zařízení udržovat stále přístupné a funkční po celou dobu trvání stavební činnosti.

Bude zachována hloubka uložení PZ (není-li ve stanovisku uvedeno jinak).

Stavebník je povinen neprodleně oznámit každé i sebemenší poškození PZ (vč. drobných vrypů do PE potrubí, poškození izolace, signalizačního vodiče, výstražné fólie, markeru atd.) na telefon 1239.

Před provedením zásypu výkopu a v průběhu stavby bude provedena kontrola dodržení podmínek stanovených pro stavební činnosti v ochranném pásmu plynárenského zařízení. Povinnost kontroly se vztahuje i na PZ, která nebyla odhalena. Kontrolu provede příslušná regionální oblast. Při žádosti uvede žadatel naši značku (číslo jednací) uvedenou v úvodu tohoto stanoviska. Kontrolu je třeba objednat min. 5 dnů předem. Předmětem kontroly je také ověření dodržení stanovené odstupové vzdálenosti staveb, které byly povoleny v ochranném a bezpečnostním pásmu PZ.

O provedené kontrole bude sepsán protokol. Bez provedené kontroly nesmí být PZ zasypána. Stavebník je povinen na základě výzvy provozovatele PZ nebo jeho zástupce doložit průkaznou dokumentaci o nepoškození PZ během výstavby nebo provést na své náklady kontrolní sondy v místě styku stavby s PZ.

Plynárenské zařízení budou po kontrole řádně podsypána a obsypána těženým pískem, bude provedeno zhutnění a bude osazena výstražná fólie žluté barvy, vše v souladu s u Hospodářské komory ČR registrovaných TPG 702 01 a TPG 702 04.

Neprodleně po skončení stavební činnosti budou řádně osazeny všechny poklopy a nadzemní prvky plynárenského zařízení.

Pokud stavebník nedodrží podmínky stanovené tímto stanoviskem, bude činnost stavebníka vyhodnocena provozovatelem PZ jako narušení ochranného nebo bezpečnostního pásma PZ a budou z toho vyvozeny příslušné důsledky.

14. Stavebník bude postupovat a řídit se vyjádřením společnosti ČEZ Teplárenská, a.s., zn.: 2022/02/0123/PARB ze dne 16.05.2022:

Stavebník musí minimálně pět pracovních dnů předem oznámit technikovi příslušné provozní oblasti rozvodu tepla PJ Sever- odd. Bílina a Teplice (oblastní technik Tomáš Gesierich, tel. +420725628708)) termín zahájení prací. Na základě tohoto oznámení bude stavebníkovi v souladu



s § 87 odst. zákona č. 458/2000 Sb., vydán souhlas s prováděním prací v ochranném pásmu zařízení pro rozvod tepla včetně stanovení prováděcích podmínek.

Stavebník musí na své náklady před zahájením prací zajistit přesné vytyčení zařízení pro rozvod tepla a následně prokazatelně seznámí s jeho polohou pracovníky, kteří budou stavební práce provádět. V případě nejasností ověří přesnou polohu zařízení ručně kopanou sondou.

Výkopové práce v místech křížení zařízení pro rozvod tepla musí být prováděny ručně a to:

- a) ve vzdálenosti 1 m oboustranně od vnější hrany tělesa topného kanálu,
- b) ve vzdálenosti 2,5 m oboustranně od hrany vnější izolace u zařízení v bezkanálovém provedení.

Místa křížení musí být před zahrnutím zkontrolována a písemně předána technikovi ČEZ Teplárenská, a.s. popř. jím pověřenému zaměstnanci.

Budeme neprodleně přizváni ke každému obnažení našeho zařízení, včetně provádění každé sondy. Pokud bude odhaleno poškození našeho zařízení bez naší přítomnosti, budeme nuceni předpokládat, že poškození způsobila stavba.

Po ukončení stavby – nejpozději do její kolaudace bude předáno technikovi ČEZ Teplárenská, a.s. popř. jím pověřenému zaměstnanci geodetické zaměření stavby, která se nachází v ochranném pásmu zařízení pro rozvod tepla v elektronické podobě zpracované dle podmínek umístěných na [geoportal.cezteplarenska.cz](http://geoportal.cezteplarenska.cz).

15. Stavebník bude postupovat a řídit se vyjádřením společnosti Severočeské vodovody a kanalizace, a.s., zn.: 022690052345/ÚTPČMO/VP ze dne 19.05.2022:

Stavebník bere na vědomí skutečnost, že v dané lokalitě se nachází zařízení ve správě spol. SčVK a.s. a nadále se bude řídit ustanoveními zákona č. 274/2001 Sb. v platném znění.

Zahájení prací nám bude oznámeno 15 dní předem písemně, nebo e-mailovou poštou, včetně jména a telefonického spojení stavebního dozoru a dodavatele stavby – e-mail: [info@scvk.cz](mailto:info@scvk.cz).

Před zahájením prací požadujeme vytyčení stávajícího vodohospodářského zařízení na místě.

Investor stavby prokazatelně seznámí pracovníky, kteří budou provádět práce, s polohou tohoto vedení včetně jeho profilu, upozorní organizace provádějící práce na možnou polohovou odchylku uložených sítí od výkresové dokumentace.

Je nutno respektovat a zachovat funkční povrchové znaky vodohospodářského zařízení. Požadujeme přizpůsobit nové úrovni povrchu veškerá zařízení a příslušnost vodovodního řádu a kanalizační stoky, která mají vazbu na terén a ve spolupráci s provozem vodovodů zajistit jejich funkčnost. Maximální změna výšky krytí bude cca 0,20 m. O této kontrole bude proveden záznam do stavebního deníku, případně vytvořen samostatný protokol, který bude podkladem pro kolaudační nebo převímací řízení.

Zřizování staveníště, skladování materiálů, stavebních strojů apod. bude realizováno mimo ochranné pásmo kanalizace. V ochranném pásmu kanalizace, mimo zpevněné plochy komunikace, nebude pojíždět těžká technika.

V ochranném pásmu vodovodu a kanalizace se vlastník pozemku zdrží níže uvedených činností:

- a) provádění zemních prací, které by mohly ohrozit technický stav vedení nebo jeho plynulé provozování
- b) provádění terénních úprav
- c) vysazení trvalých porostů, dřevin, jejichž kořenový systém a jejich zatížení naruší vedení
- d) provádění skládek

Zemní práce v ochranném pásmu budou prováděny vždy ručně.

Ochranná pásma jsou vymezena vodorovnou vzdáleností od vnějšího líce stěny vodovodního potrubí nebo kanalizační stoky na každou stranu.

- a) u vodovodních řadů a kanalizačních stok do průměru 500 mm včetně, 1,5 m,
- b) u vodovodních řadů a kanalizačních stok na průměr 500 mm, 2,5 m,
- c) u vodovodních řadů nebo kanalizačních stok o průměru nad 200 mm, jejichž dno je uloženo v hloubce větší než 2,5 m pod upraveným povrchem, se vzdáleností podle písmen a) nebo b) od vnějšího líce zvyšují o 1,0 m.

Případná existence vodovodních či kanalizačních přípojek není předmětem tohoto stanoviska. Společnost SčVK není jejich správcem (viz § 3, odst. 3 zákona č. 274/2001 Sb. Zákona o vodovodech a kanalizacích v platném znění), se žádostí o informaci o existenci přípojek se obraťte na jejich vlastníky, tedy na vlastníky nemovitostí, jejichž pozemky budou stavby dotčeny.

Stavebník je povinen neprodleně ohlásit případné poškození vodohospodářského zařízení provozovateli – kontakty SčVK provoz Teplice. Stavebník odpovídá za eventuální škodu na vodohospodářském zařízení způsobenou svoji činností. Upozorňujeme, že při porušení námi



provozovaného zařízení budou veškeré náklady na opravu a náhradní zásobování pitnou vodou, případně náklady na odstranění vzniklých škod dalším subjektům účtovány stavebníkovi.

Kontakt severočeské vodovody a kanalizace, a.s. – provoz Teplice: provoz vodovodů Miloš Klemsa tel. 606606320, provoz kanalizací – Bc. Jan Šeda tel. 775040310.

16. Užívání stavby, popřípadě části stavby schopné samostatného užívání, lze pouze na základě kolaudačního souhlasu stavebního úřadu.

Účastníci řízení podle § 27 odst. 1 písm. a) zákona č. 500/2004 Sb., správní řád, na něž se vztahuje rozhodnutí správního orgánu:

**Město Bílina, IČ 00266230 Břežanská 50/4, 41801, Bílina**

### **Odůvodnění:**

Dnem podání žádosti bylo zahájeno společné řízení. Stavební úřad oznámil MUBI 28692/2022 zahájení společného řízení známým účastníkům řízení a dotčeným orgánům. Současně podle ustanovení § 94m odst. 3 stavebního zákona upustil od ohledání na místě a ústního jednání, protože jsou mu dobře známy poměry v území a žádost poskytuje dostatečný podklad pro posouzení záměru, a stanovil, že ve lhůtě do 15 dnů od doručení tohoto oznámení mohou účastníci řízení uplatnit své námítky a dotčené orgány svá závazná stanoviska.

Stavební úřad vymezil účastníky společného řízení podle § 94k stavebního zákona. Při vymezování okruhu účastníků řízení dospěl stavební úřad k závěru, že v daném případě právní postavení účastníků řízení přísluší vedle zákonem stanoveného stavebníka (město Bílina) dále vlastníkům technické infrastruktury, do jejichž ochranných nebo bezpečnostních pásem stavba zasahuje (CETIN a.s., GasNet,s.r.o., ČEZ Teplárenská, a.s., SČVK, a.s., MTSB p.o.). S ohledem na umístění předmětné stavby a vzdálenosti od ostatních pozemků a staveb na nich vymezil účastníky, jejichž vlastnické nebo jiné věcné právo k sousedním pozemkům nebo stavbám na nich může být společným povolením přímo dotčeno.

Účastník řízení p. Josef Lukeš vznesl č.j. MUBI 31357/2022 námítky a požadavky k zahájenému společnému řízení. Stavební úřad konstatuje, že se nejedná o námítky účastníka řízení, jelikož nejsou namířeny proti projektové dokumentaci, způsobu provádění a užívání stavby nebo požadavkům dotčených orgánů, jak je uvedeno v ust. § 114 odst. 1 stavebního zákona. K předloženým požadavkům stavební úřad uvádí:

*1) Pokud k provedení prací bude využívána cesta a nádvoří ke garážím pod masivem (jakožto doposud jediná přístupová cesta), požadujeme o neomezení vjezdu a užívání přístupu ke garážím, které jsou v osobním vlastnictví. Přístupová cesta ke garážím je svou šíří vhodná pouze pro jedno vozidlo, a tak není možné zde nechávat odstavenou jakoukoliv techniku, neboť dojde k omezení přístupu vlastníků.*

Dle zákona č. 13/1997 Sb., o pozemních komunikacích, ve znění pozdějších předpisů se dbá, aby uzavírka byla vždy omezena na nejkratší možnou dobu, a aby byl umožněn přístup k sousedním nemovitostem. I za situace úplného uzavření komunikace musí být zabezpečen přístup k nemovitostem. Zákon vyžaduje zajištění přístupu, nelze tedy nárokovat zajištění příjezdu. Stavební úřad dále uvádí, že v rámci povolování stavby nespadá do jeho kompetence řešení místní a přechodné úpravy provozu v rámci provádění té, které konkrétní stavby. Toto je v kompetenci věcně a místně příslušného správního orgánu (silniční úřad) podle ustanovení § 124 odst. 6 zákona č. 361/2000 Sb., o provozu na pozemních komunikacích, ve znění pozdějších předpisů. O stanovení přechodné úpravy provozu je pak povinen požádat zhotovitel stavby před jejím zahájením. Osoby, které by mohli být přechodnou úpravou dotčeny, pak v rámci stanovení přechodné úpravy provozu mohou podávat připomínky. Stavební úřad dále sděluje, že opatření obecné povahy se vydává formou veřejné vyhlášky, která se zveřejňuje na úřední desce.

*2) Pokud stavební technika vytvoří vyjeté koleje na přístupové cestě a nádvoří ke garážím, žádáme o vrácení do původního stavu, aby došlo k zajištění následného bezpečného pohybu vozidel a jejich nepoškození i po ukončení sanace masivu.*

Součástí dokladové části uvedené stavby je koordinované stanovisko Městského úřadu Bílina ze dne 08.06.2022, Spis. zn. MUBI/18100/2022/Va, č. j. MUBI 21843/2022 kde jsou vyjmenovány podmínky silničního správního úřadu, za kterých je možné stavební záměr uskutečnit. Mimo jiné jednou z podmínek je, že v rámci provádění stavby nebude docházet ke znehodnocování či znečišťování pozemních komunikací tzn., že zhotovitel je povinen uvést stav komunikace do původního stavu. Taktéž v průběhu výkopových prací budou umožněny vstupy na všechny přilehlé pozemky.



3) Pokud dojde k odstranění veřejného osvětlení podél betonového zábradlí v ulici Teplická, které nyní osvětluje i přístupové cesty ke garážím pod masivem a pokud nedojde k jeho znovu instalaci na stejných místech, požadujeme o vybudování veřejného osvětlení přímo na přístupových cestách u garáží (cca 3 ks osvětlení), neboť se nyní jedná o jediné osvětlení umožňující přístup na cesty ve večerních hodinách a zamezující shlukování většího počtu obyvatel páčající trestnou činnost na majetku. Aby se nemusela přivádět elektřina k nově vybudovanému veřejnému osvětlení, lze zvolit osvětlení napájené solárním panelem.

V projektové dokumentaci na stavbu - Bílina - Sanace skalního masivu v Teplické ulici na pozemku parc. č. 1186/1, 1727/47 v katastrálním území Bílina není uvažováno o odstranění veřejného osvětlení v ul. Teplická. Stavební úřad dále konstatuje, že není kompetentní ohledně případného požadavku na vybudování veřejného osvětlení. Takový požadavek je třeba delegovat na vlastníka pozemku, tj. Město Bílina.

Stavební úřad přezkoumal předloženou žádost, projednal ji s účastníky řízení a dotčenými orgány a zjistil, že jejím uskutečněním nebo užíváním nejsou ohroženy zájmy chráněné stavebním zákonem, předpisy vydanými k jeho provedení a zvláštními předpisy. Umístění stavby je v souladu se schválenou územně plánovací dokumentací, jak vyplývá ze stanoviska úřadu územního plánování uvedeného v koordinovaném stanovisku Městského úřadu Bílina ze dne 08.06.2022, Spis. zn. MUBI/18100/2022/Va, č. j. MUBI 21843/2022 a vyhovuje obecným požadavkům na využívání území. Projektová dokumentace stavby splňuje obecné požadavky na výstavbu. Stavební úřad v průběhu řízení neshledal důvody, které by bránily povolení záměru.

#### Předložené podklady:

- koordinované stanovisko Městského úřadu Bílina, odbor stavebního úřadu a životního prostředí, Spis. zn. MUBI/18100/2022/Va, č. j. MUBI 21843/2022 ze dne 08.06.2022,
- závazné stanovisko MZ, ČILZ č. j. MZDR 18806/2022-2/ČIL-PR ze dne 28.06.2022,
- závazné stanovisko KHS ÚK č. j. KHSUL 26579/2022, sp. zn. S-KHSUL 2278/2022/2 ze dne 07.06.2022,
- vyjádření společnosti ČEZ Teplárenská zn. 2022/02/9270/PARB ze dne 08.02.2022,
- vyjádření společnosti ČEZ Teplárenská zn. 2022/02/0123/PARB ze dne 16.05.2022,
- vyjádření společnosti ČEZ Distribuce, a.s., zn. 001125840193 ze dne 20.05.2022,
- sdělení společnosti ČEZ Distribuce, a.s., zn. 0101681240 ze dne 08.02.2022,
- sdělení společnosti ČEZ ICT Services, a.s., zn. 0700504291 ze dne 08.02.2022,
- vyjádření společnosti ČEZ LDS s.r.o., zn. 1948\_027\_2022\_TKP ze dne 15.02.2022,
- vyjádření společnosti GasNet, Služby s.r.o., zn. 5002551167 ze dne 08.02.2022,
- vyjádření společnosti GasNet, Služby s.r.o., zn. 5002612512 ze dne 16.05.2022,
- vyjádření společnosti MEROČR, a.s., č.j. 4261 ze dne 08.02.2022,
- vyjádření Městské technické služby Bílina, p.o. ze dne 19.05.2022 a 09.02.2022,
- vyjádření společnosti STARNET, s.r.o., č.j. 2022359431 ze dne 15.02.2022,
- vyjádření společnosti Telco Pro Services, a.s., zn. 02014233320 ze dne 02.06.2022,
- vyjádření společnosti Fine Technology Outsource, s.r.o., č.j. 38256 ze dne 08.02.2022,
- vyjádření společnosti T-Mobile Czech Republic a.s., zn. E07714/22 ze dne 08.02.2022,
- vyjádření společnosti Vodafone Czech Republic a.s., zn. MW9910192609388789 z 08.02.2022,
- souhrnné stanovisko společnosti ČD-Telematika a.s., č.j. 1202206919 ze dne 30.03.2022,
- stanovisko SNM MO 2022/132914 7460-OÚZ ze dne 15.03.2022,
- vyjádření společnosti SČVK, a.s., zn. O22690052345/ÚTPČMO/VP ze dne 19.05.2022,
- vyjádření společnosti SČVK, a.s. zn. SCVKZAD128616 ze dne 08.02.2022,
- vyjádření společnosti CETIN a.s., č.j. 644257/22 ze dne 12.05.2022,
- vyjádření společnosti České Radiokomunikace a.s. z. UPTS/OS/296928/2022 ze dne 09.02.2022

Stavební úřad zajistil vzájemný soulad předložených závazných stanovisek dotčených orgánů vyžadovaných zvláštními předpisy a zahrnul je do podmínek rozhodnutí.



Stavební úřad rozhodl, jak je uvedeno ve výroku rozhodnutí, za použití ustanovení právních předpisů ve výroku uvedených.

Účastníci řízení - další dotčené osoby:

Město Bílina, zastoupené odborem nemovitostí a investic, Břežánská č.p. 50/4, 418 01 Bílina  
Česká telekomunikační infrastruktura a.s., Českomoravská č.p. 2510/19, 190 00 Praha 9  
GasNet Služby, s.r.o., Plynářská č.p. 499/1, 602 00 Brno  
Městské technické služby Bílina, příspěvková organizace, Teplická č.p. 899, 418 01 Bílina  
ČEZ Teplárenská, a.s., Bezručova č.p. 2212/30, 251 01 Říčany  
Severočeské vodovody a kanalizace, a.s., Přítkovská č.p. 1689/14, 415 01 Teplice  
Eva Maierová, nar. 04.03.1973, Sídliště U Nového nádraží č.p. 699, 418 01 Bílina  
Jiří Svoboda, nar. 08.06.1949, Sídliště U Nového nádraží č.p. 704, 418 01 Bílina  
Jaroslav Kasl, nar. 08.07.1942, Sídliště U Nového nádraží č.p. 694, 418 01 Bílina  
Vlasta 1943 Kaslová, nar. 19.08.1943, Sídliště U Nového nádraží č.p. 694, 418 01 Bílina  
Ivana Ivanovová, Na Lukách č.p. 56, 417 42 Nové Modlany  
Petr Kasl, Sídliště U Nového nádraží č.p. 692, 418 01 Bílina  
Mgr. Martina Veselá, Červená č.p. 1936/4, 405 02 Děčín  
Ing. Dalimil Rajlich, Kosmova č.p. 2746, 440 01 Louny  
Ing. Markéta Rajlichová, Kosmova č.p. 2746, 440 01 Louny  
Martin Vízner, Havlíčkova č.p. 561, 417 42 Krupka  
Roman Buzi, nar. 17.02.1974, Mirošovice č.p. 29, 418 04 Hrobčice  
Bc. Lenka Buziová, Mírové náměstí č.p. 87/9, 418 01 Bílina  
Josef Lukeš, nar. 23.07.1960, Sídliště U Nového nádraží č.p. 706, 418 01 Bílina

#### Poučení účastníků:

Proti tomuto rozhodnutí se lze odvolat do 15 dnů ode dne jeho oznámení ke Krajskému úřadu Ústeckého kraje, odboru územního plánování a stavebního řádu podáním u zdejšího správního orgánu.

Odvolání se podává s potřebným počtem stejnopisů tak, aby jeden stejnopis zůstal správnímu orgánu a aby každý účastník dostal jeden stejnopis. Nepodá-li účastník potřebný počet stejnopisů, vyhotoví je správní orgán na náklady účastníka. Odvoláním lze napadnout výrokovou část rozhodnutí, jednotlivý výrok nebo jeho vedlejší ustanovení. Odvolání jen proti odůvodnění rozhodnutí je nepřípustné.

Stavební úřad po dni nabytí právní moci výroku o povolení stavby zašle stavebníkovi stejnopis písemného vyhotovení společného povolení opatřený doložkou právní moci a jedno vyhotovení ověřené projektové dokumentace a štítek obsahující identifikační údaje o povolené stavbě. Stavebník je povinen štítek před zahájením stavby umístit na viditelném místě u vstupu na staveniště a ponechat jej tam až do dokončení stavby, případně do vydání kolaudačního souhlasu; rozsáhlé stavby se mohou označit jiným vhodným způsobem s uvedením údajů ze štítku.

Společné povolení má podle § 94p odst. 5 stavebního zákona platnost 2 roky. Stavba nesmí být zahájena, dokud rozhodnutí nenabude právní moci.

Jana Chalupná,  
stavební, právní IV.



#### Obdrží:

stavebník

Město Bílina, zastoupené odborem nemovitostí a investic, IDDS: qdtb7vx

sídlo: Břežánská č.p. 50/4, 418 01 Bílina 1

v zastoupení - AZ Consult, spol. s r.o., IDDS: z9vp5js

sídlo: Klíšská č.p. 1334/12, Ústí nad Labem-centrum, 400 01 Ústí nad Labem 1



*účastníci řízení dle § 94k stavebního zákona*

Česká telekomunikační infrastruktura a.s., IDDS: qa7425t

sídlo: Českomoravská č.p. 2510/19, 190 00 Praha 9

GasNet Služby, s.r.o., IDDS: jnnyjs6

sídlo: Plynárenská č.p. 499/1, Zábrdovice, 602 00 Brno 2

Městské technické služby Bílina, příspěvková organizace, IDDS: 3tbk52d

sídlo: Teplická č.p. 899, Teplické Předměstí, 418 01 Bílina 1

ČEZ Teplárenská, a.s., IDDS: 943dk9e

sídlo: Bezručova č.p. 2212/30, 251 01 Říčany u Prahy

Severočeské vodovody a kanalizace, a.s., IDDS: f7rf9ns

sídlo: Přítkovská č.p. 1689/14, Trnovany, 415 01 Teplice 1

Eva Maierová, Sídliště U Nového nádraží č.p. 699, Teplické Předměstí, 418 01 Bílina 1

Jiří Svoboda, Sídliště U Nového nádraží č.p. 704, Teplické Předměstí, 418 01 Bílina 1

Jaroslav Kasl, Sídliště U Nového nádraží č.p. 694, 418 01 Bílina 1

Vlasta 1943 Kaslová, Sídliště U Nového nádraží č.p. 694, 418 01 Bílina 1

Ivana Ivanovová, Na Lukách č.p. 56, Nové Modlany, 417 42 Krupka

Petr Kasl, Sídliště U Nového nádraží č.p. 692, 418 01 Bílina 1

Mgr. Martina Veselá, Červená č.p. 1936/4, Děčín IV-Podmokly, 405 02 Děčín 2

Ing. Dalimil Rajlich, Kosmova č.p. 2746, 440 01 Louny 1

Ing. Markéta Rajlichová, Kosmova č.p. 2746, 440 01 Louny 1

Martin Vízner, IDDS: tf2t536

trvalý pobyt: Havlíčkova č.p. 561, Bohosudov, 417 42 Krupka 1

Roman Buzí, Mirošovice č.p. 29, Hrobčice, 418 04 Bílina 4

Bc. Lenka Buziová, Mírové náměstí č.p. 87/9, 418 01 Bílina 1

Josef Lukeš, Sídliště U Nového nádraží č.p. 706, 418 01 Bílina 1

*dotčené orgány*

Ministerstvo obrany, Sekce nakládání s majetkem, odbor ochrany územních zájmů, IDDS: hjyaavk

sídlo: Tychonova č.p. 221/1, 160 00 Praha 6-Hradčany

Městský úřad Bílina - ODŽPaSÚ - odd. ŽP, Břežánská č.p. 50/4, 418 01 Bílina 1

Městský úřad Bílina, ODŽPaSÚ, Odbor dopravy, Břežánská č.p. 50/4, 418 31 Bílina

Městský úřad Bílina - OSÚ a ŽP, úřad územního plánování, IDDS: qdtb7vx

sídlo: Břežánská č.p. 50/4, 418 01 Bílina 1

**Situace umístění v měřítku 1:10000:**





# STAVBA POVOLENÍ

Stavba:

Bílina - sanace skalního masivu v Teplické ulici na p.p.č. 1186/1, 1727/47, k.ú. Bílina

Stavebník:

Město Bílina, IČ 00266230, Břežánská 50/4, Bílina

Stavební podnikatel:

Název a sídlo sdělí stavebník stavebnímu úřadu před započítím stavebních prací.

Stavbu povolil:

Odbor dopravy, životního prostředí a stavebního úřadu Městského úřadu v Bílině dne  
06.09.2022

Stavební povolení:

Spis.zn. MUBI/24910/2022/330/Cha, č.j. MUBI 33263/2022, v právní moci dne 11.10.2022

Termín dokončení:

12/2024

